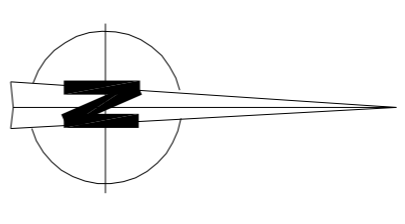
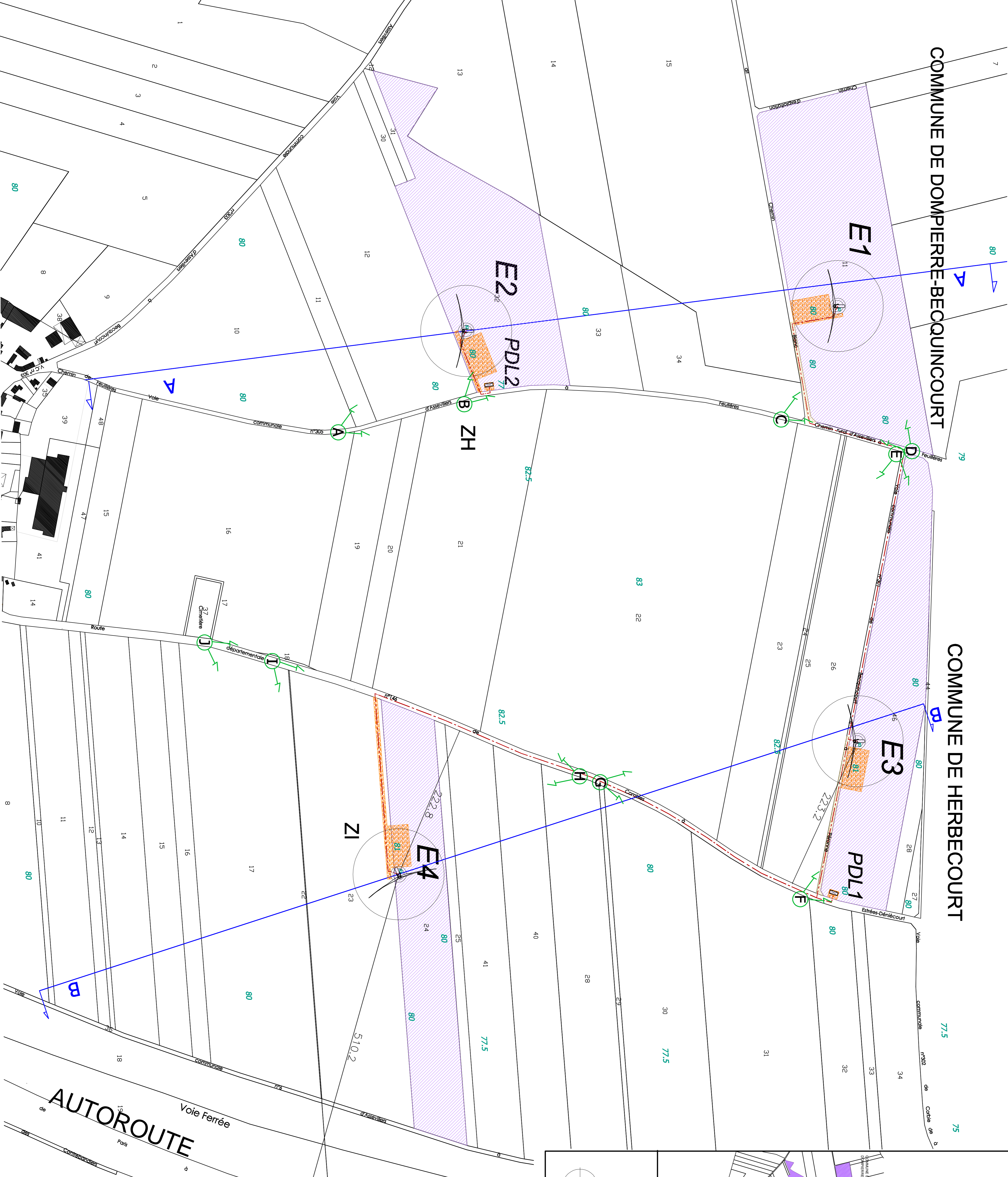
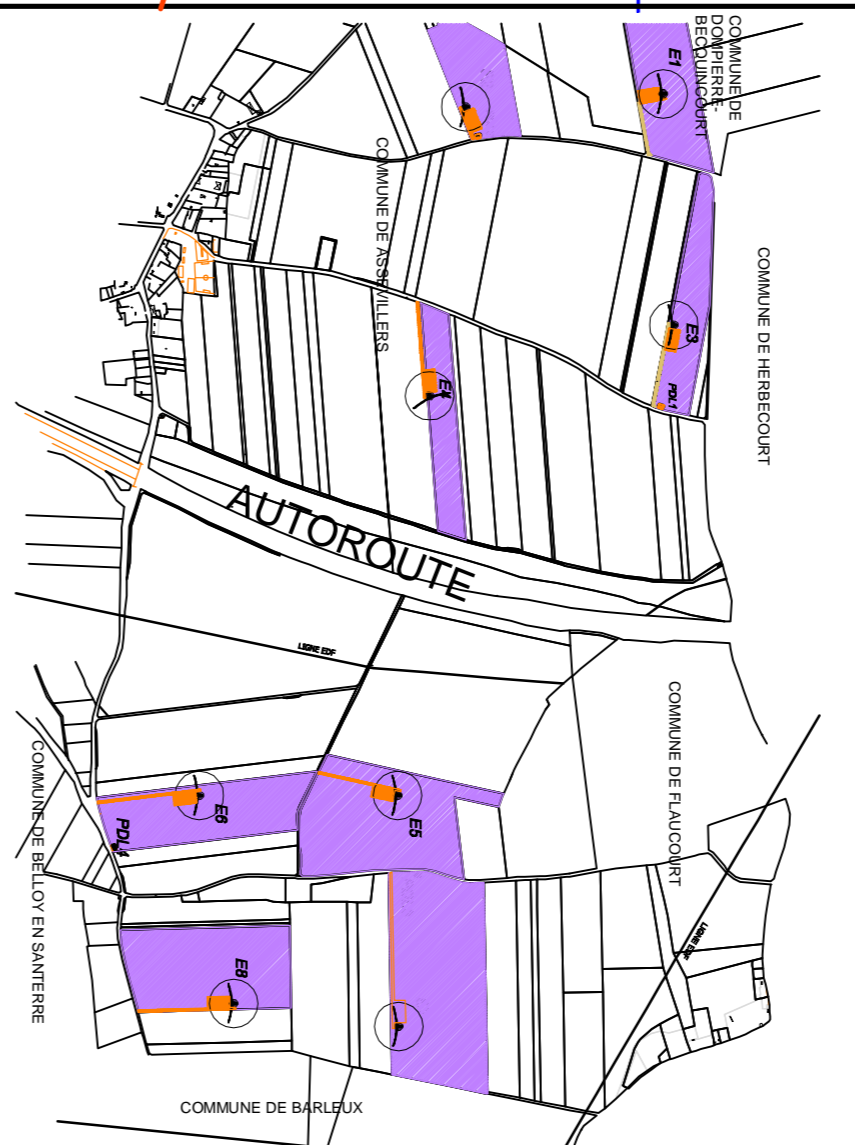
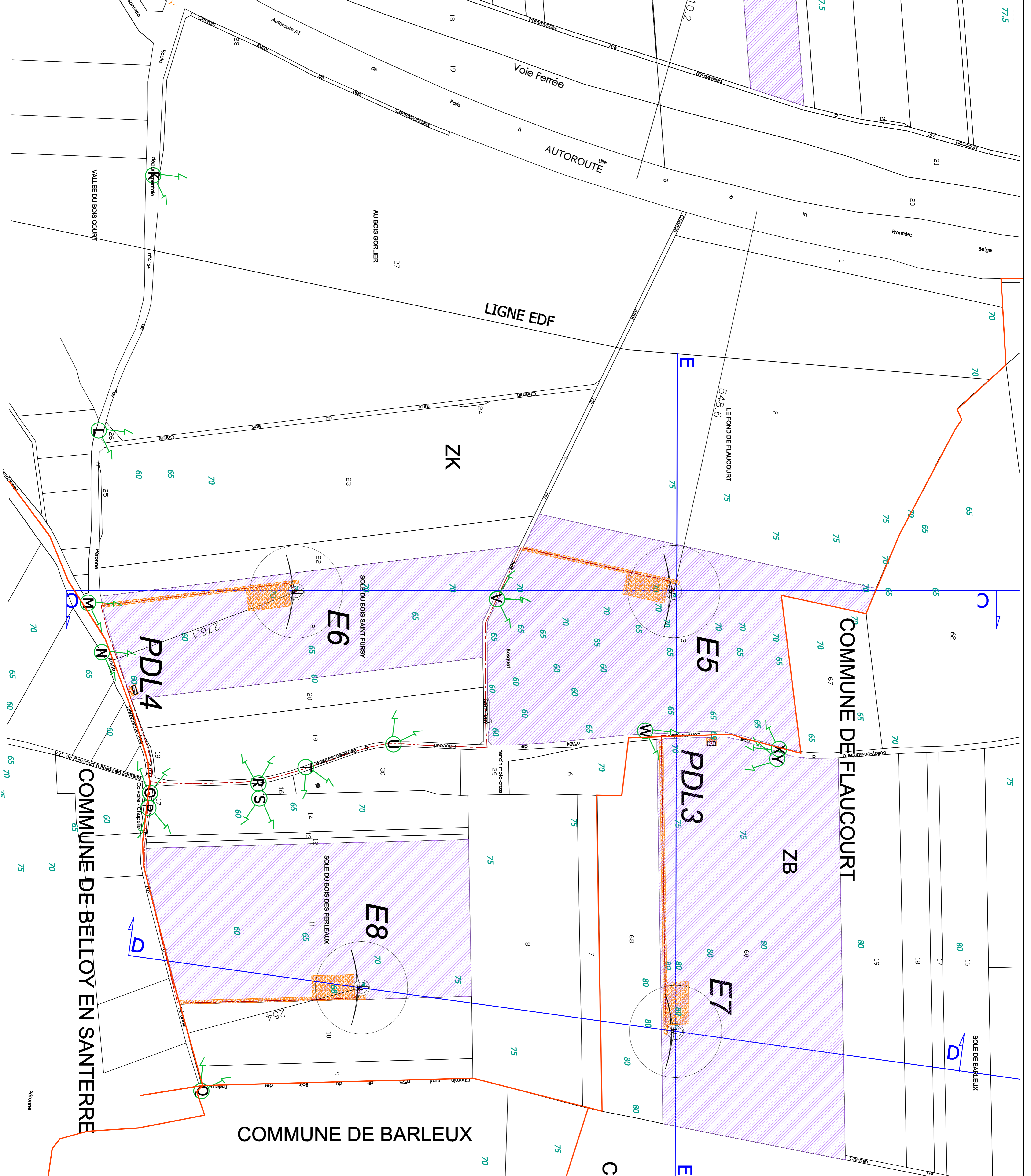


COMMUNE DE DOMPIERRE-BECCOUINCOURT

COMMUNE DE HERBECOURT



	02/22	Situation- échelle : 1/2500 - Localisation des photos de l'environnement proche et du paysage
	AU 10.2	Commune de DOMPIERRE-BECCOUINCOURT et Commune de ASSEVILLERS Eolennes : E2 - E3 - E4 Postes de Livraison : Pdl1, Pdl2
20 novembre 2018	GLOBAL WIND POWER FRANCE pour WIP France 24 Tour Vista, 52 Quai Dion Boudon 92806 PUTEAUX Cedex	Zone Ouest
1613 bis M122	DEMANDE D'AUTORISATION UNIQUE PARC EOLIEN "sole de Fours" à ASSEVILLERS 80200 - DOMPIERRE-BECCOUINCOURT 80990 - et FLAUCOURT 80200 8 éolennes (M122 119m) et 4 postes de livraison	E1 - E2 - E3 - E4 Pdl1 - Pdl2
point de vue plate forme technique chemin à aménager chemin à renforcer pans coupés provisoires Coles altimétriques limites communales Limites parcelaires du terrain Raccordement réseau électrique Lignes de Coupe du profil du terrain		



LOCALISATION
parcels du projet -

- point de vue
- plate forme technique
- chemin à aménager
- chemin à renforcer
- pans coupés provisoires
- Cotes altimétriques
- limites communales
- Limites parcellaires du terrain
- Raccordement réseau électrique
- Lignes de Coupe du profil du terrain

DEMANDE D'AUTORISATION UNIQUE
PARC EOLIEN "sole de Fours"
 à ASSEVILLERS 80200 -
 DOMPIERRE-BECCOUINCOURT 80990 -
 et FLAUCOURT 80200
 8 éoliennes (M122 119m)
 et 4 postes de livraison

Zone Est
 GLOBAL WIND POWER FRANCE
 pour W/P France 24
 Tour Vista, 52 Quai Dion Bouillon 92806 PUTEAUX Cedex

Zone Est
 Commune de ASSEVILLERS
 Eoliennes : E5 - E6 - E8
 Poste de Livraison : Pdl 4
 Commune de FLAUCOURT
 Eoliennes : E7 - Poste de Livraison : Pdl3

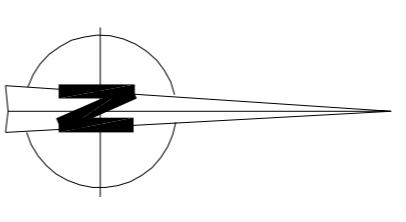
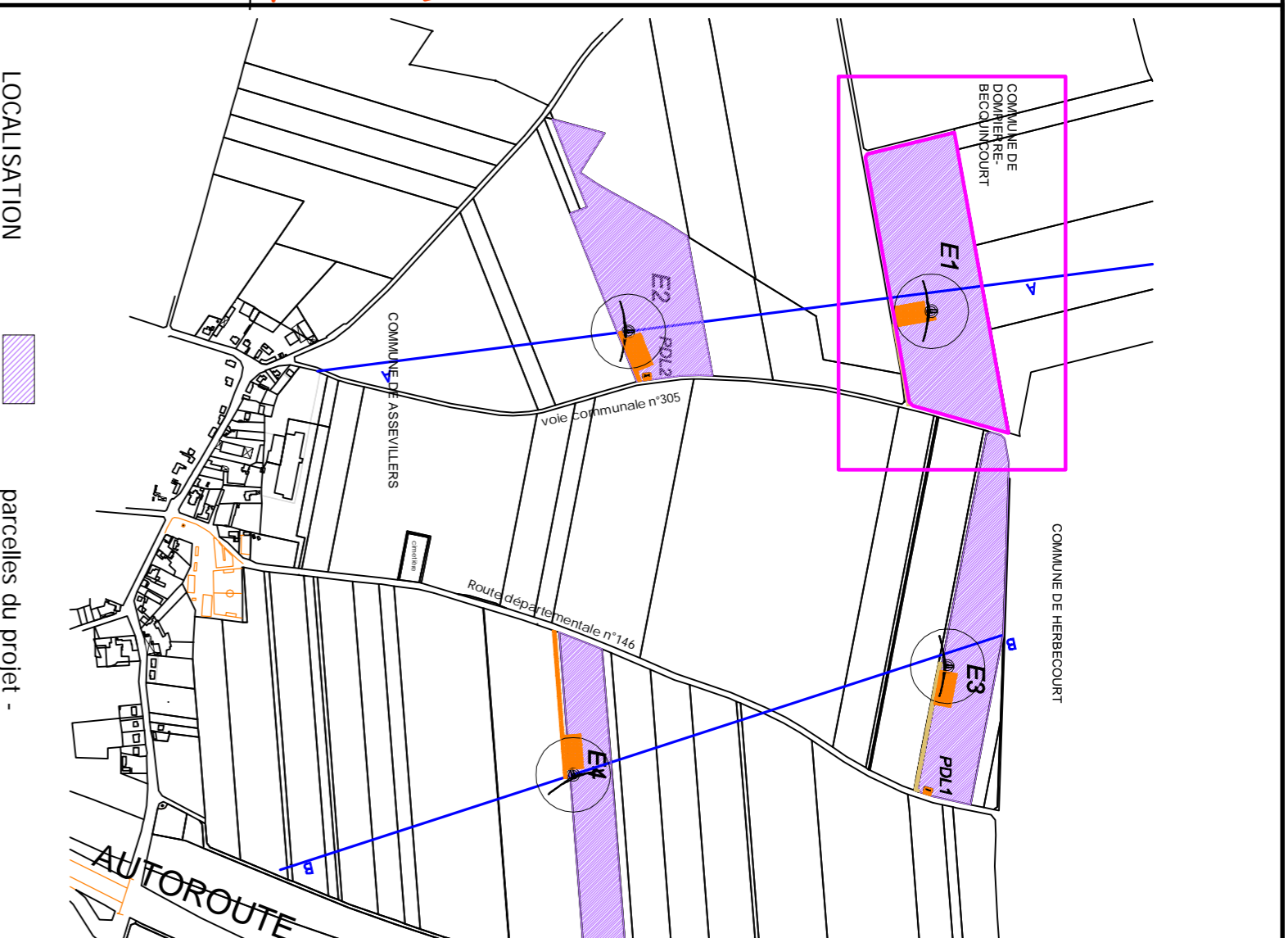
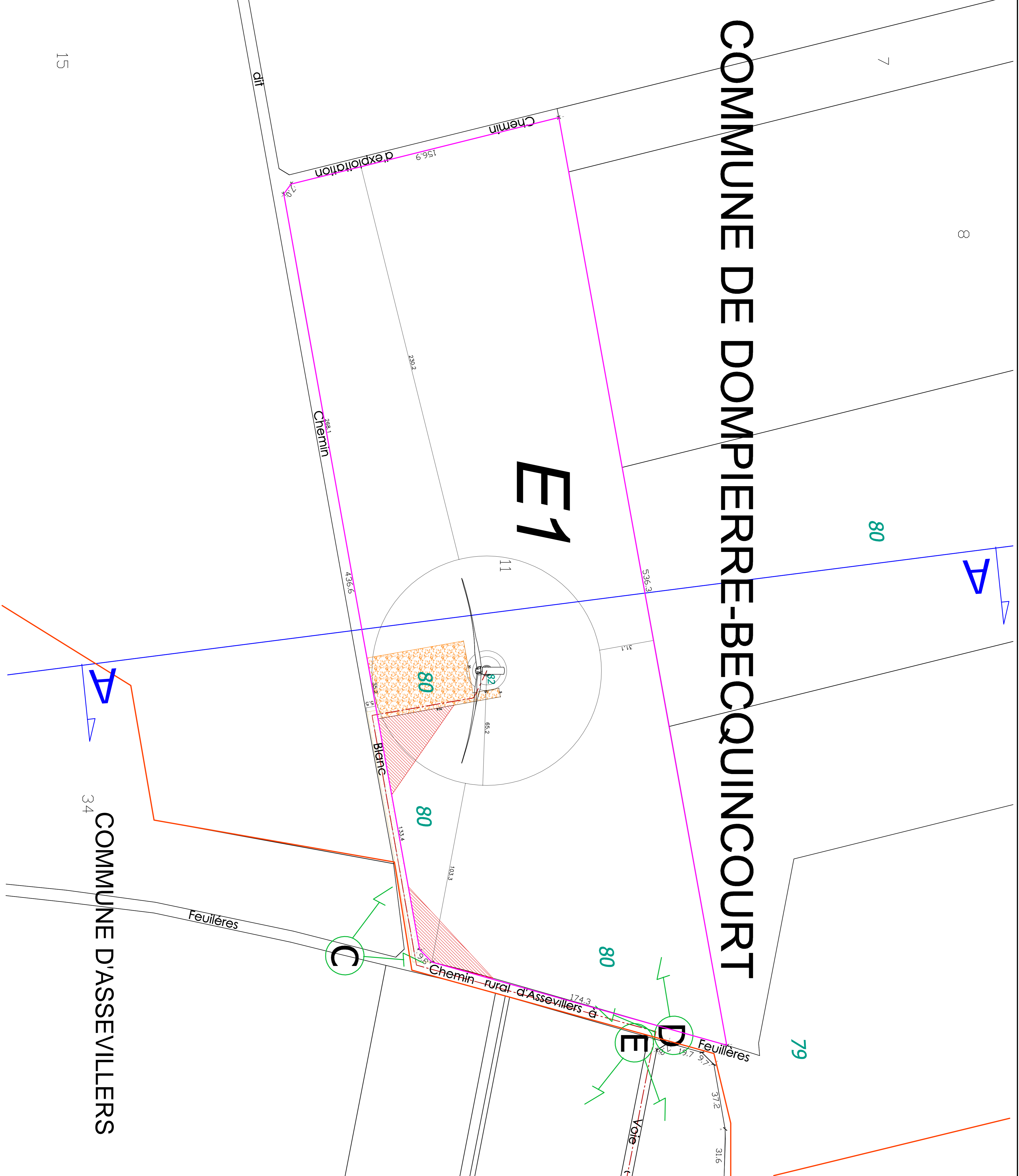
Situation- echelle : 1/2500 -
 Localisation des photos de l'environnement proche et
 du paysage

03/22

à4 architecture - route de Teulieu - 51160 AY CHAMPAGNE
 Blandine GOBERT - Olivier MILLS - architectes d.p.l.g.
 Tél. : 03 26 55 52 55 - a4architecture@wanadoo.fr

Formal Impression : A1

COMMUNE DE DOMPIERRE-BECCQUINCOURT



- point de vue
- plate forme technique
- chemin à aménager
- chemin à renforcer
- pans coupés provisoires
- Cotes altimétriques
- Limites parcelaires du terrain
- Raccordement réseau électrique
- Lignes de Coupe du profil du terrain

1613 bis M122
DEMANDE D'AUTORISATION UNIQUE
PARC FOUIEN "Soie de Fours"
à ASSEVILLERS 80200 -
DOMPIERRE-BECCQUINCOURT 80990 -
et FLAUCOURT 80200
8 éoliennes (M122 119m)
et 4 postes de livraison

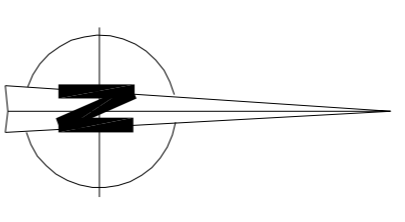
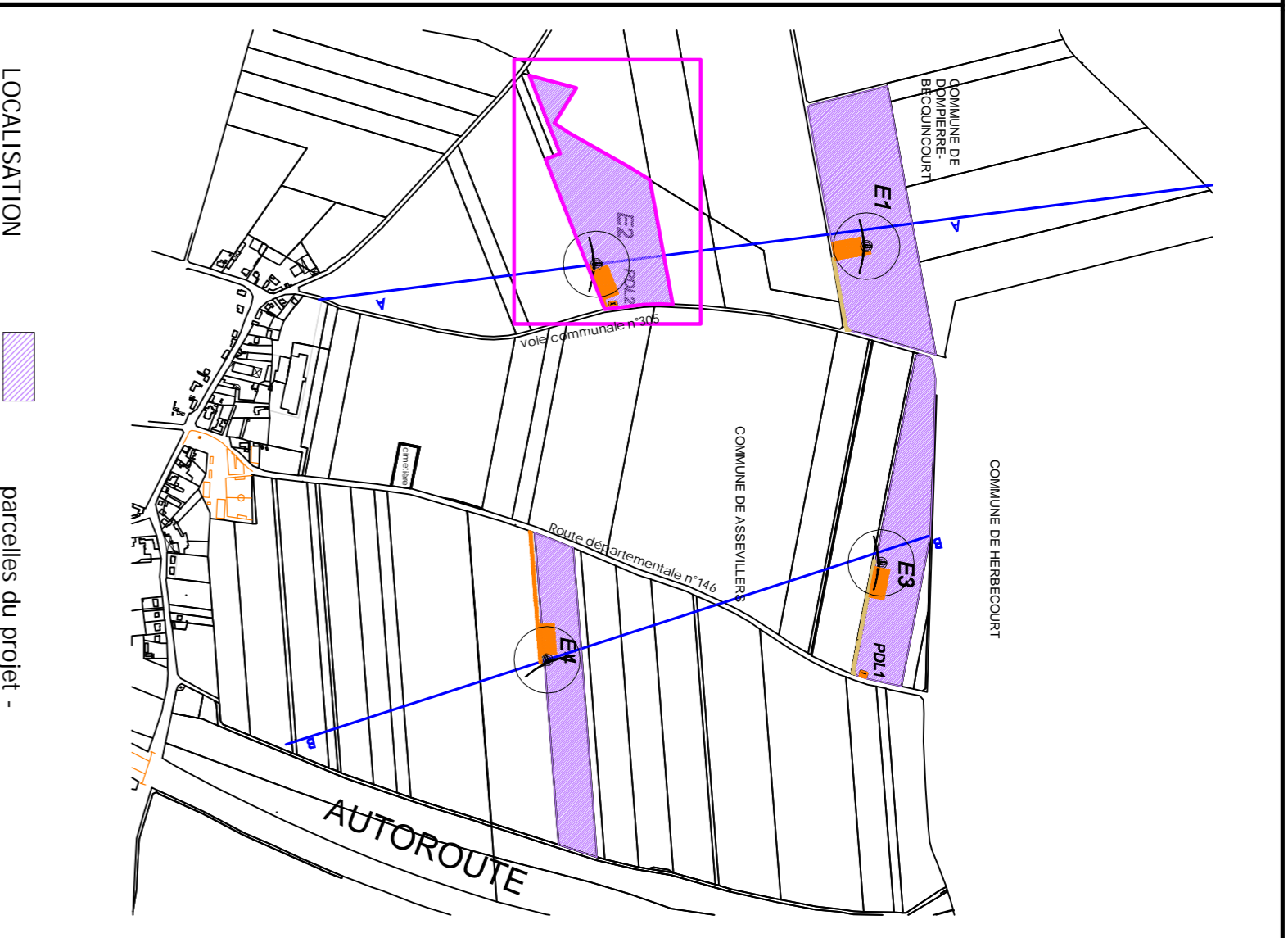
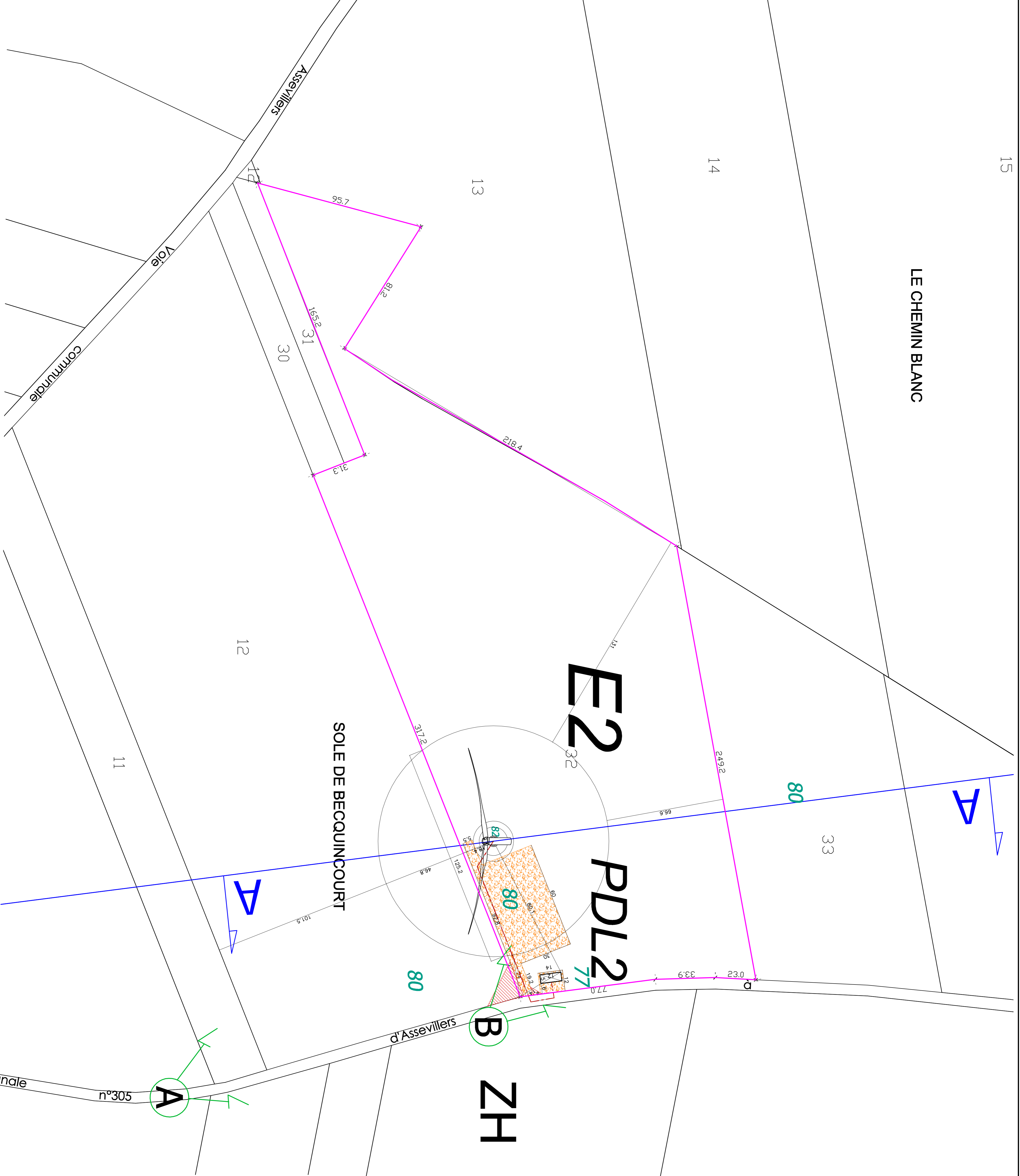
20 novembre 2018
 GLOBAL WIND POWER FRANCE
 pour WIP France 24
 Tour Vista, 52 Quai Dion Bouton 92806 PUTEAUX Cedex

E1
ZONE OUEST
COMMUNE DE DOMPIERRE BECCQUINCOURT
 éolienne E1
 Lieu-dit : La Soie du Moulin
 Accès : Chemin rural dit du Chemin Blanc
 Parcelle : ZI11 - 79 567 m²

04/22
 Plan de masse -
 échelle : 1/1000 -

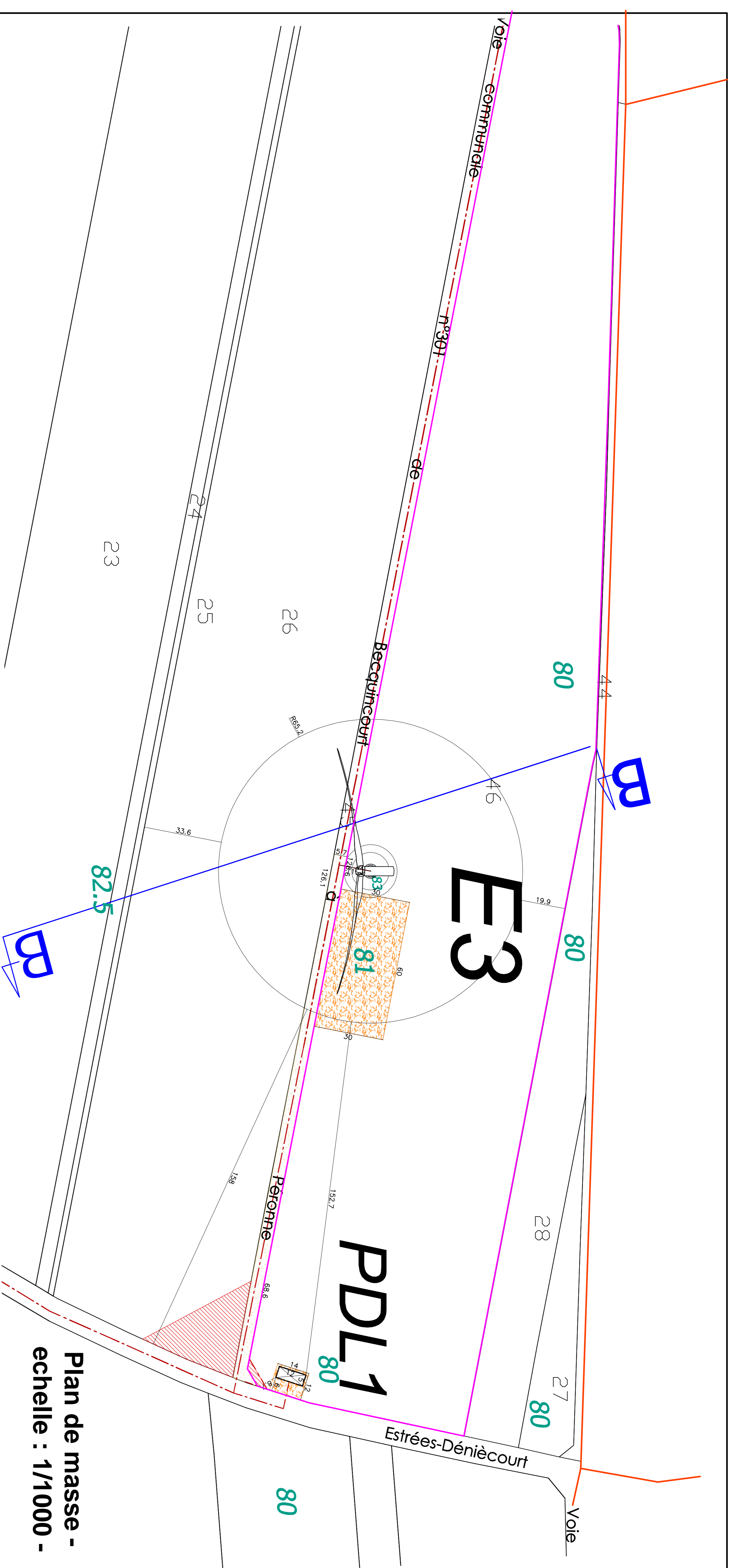
à4 architecture - route de Feuillères - 51160 AY CHAMPAGNE
 Blandine GOBERT - Olivier MILLS - architectes d.p.l.g.
 Tél : 03.28.55.55.55 - atelier@architecture34.com

LE CHEMIN BLANC

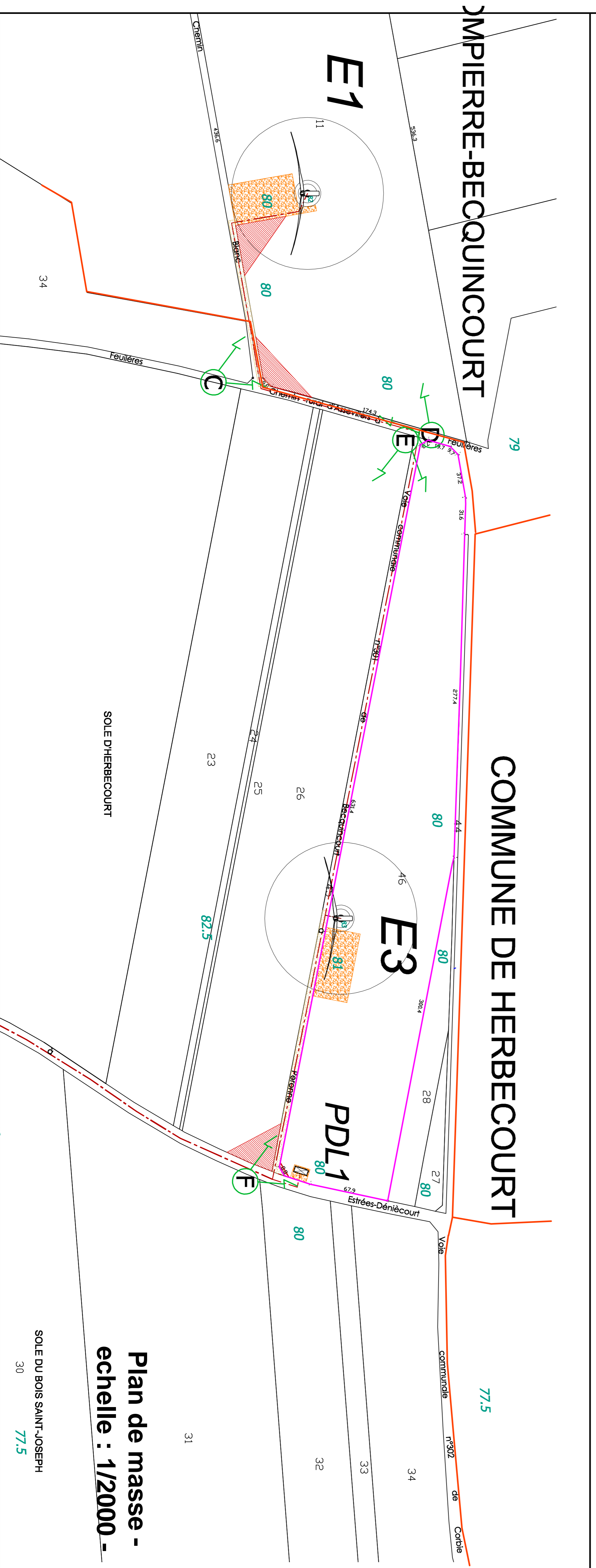


- point de vue
- plate forme technique
- chemin à aménager
- chemin à renforcer
- pans coupés provisoires
- Cotes altimétriques
- limites communales
- Limites parcellaires du terrain
- Raccordement réseau électrique
- Lignes de Coupe du profil du terrain

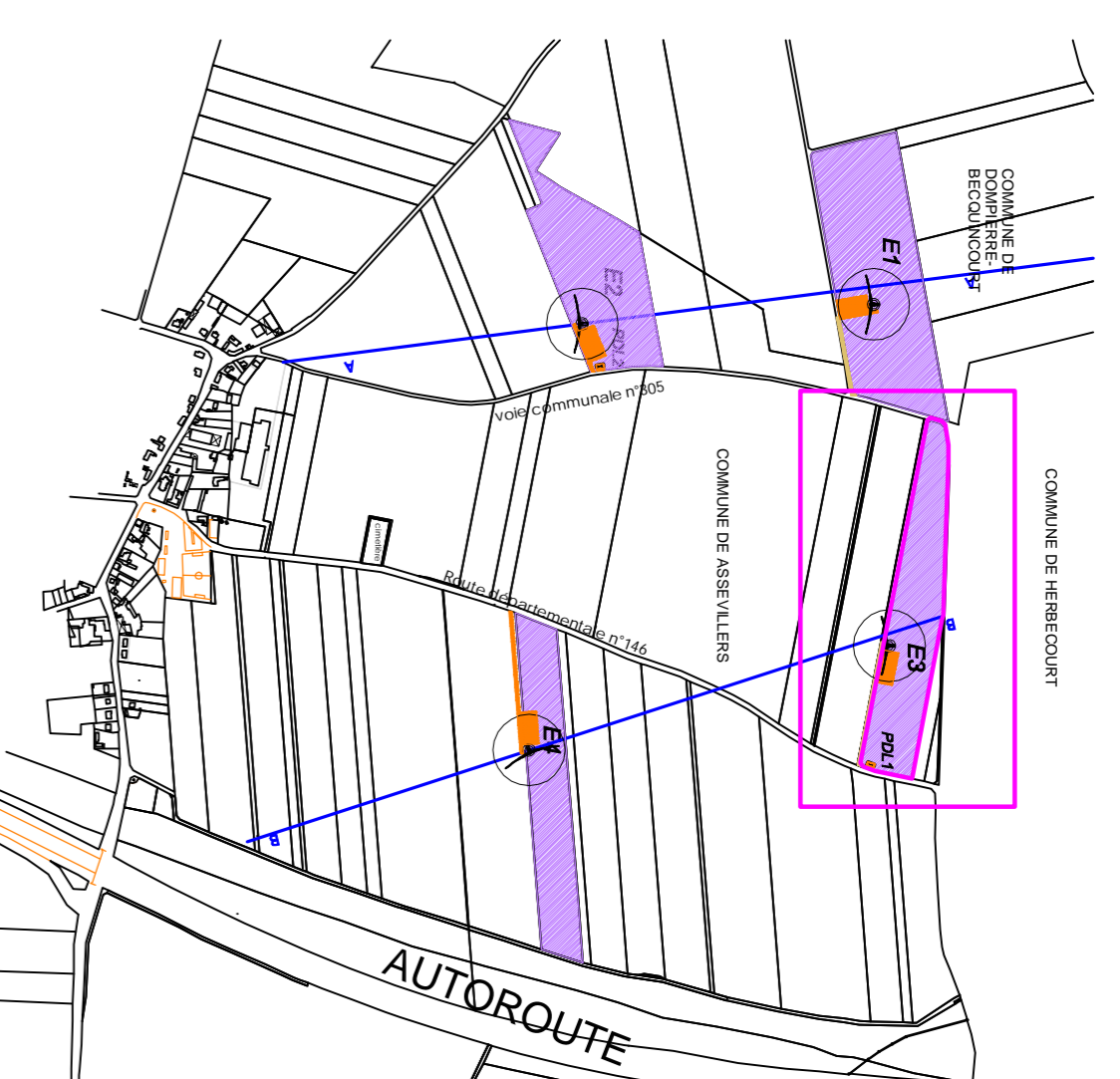
1613 bis M122	28 novembre 2018	E2 - PDL2	05/22
Zone Ouest	Tour Vista, 52 Quai Dion Boulon 92806 PUTEAUX Cedex	COMMUNE DE ASSEVILLERS éolienne E2 - poste de livraison PDL2 Lieu-dit : Soie de Becquincourt Accès : Voie communale n°305 d'Assevillers à Feuillères Parcelle : ZH 32 - 55 661 m² survol de ZH 12	Plan de masse - échelle : 1/1000 -
DEMANDE D'AUTORISATION UNIQUE PARC EOLIEN "Soie de Fours" à ASSEVILLERS 80200 - DOMPIERRE-BECQUINCOURT 80990 - et FLAUCOURT 80200 8 éoliennes (M122 119m) et 4 postes de livraison	GLOBAL WIND POWER FRANCE pour WIP France 24		
			à4 architecture - route de Feilleva - 51160 AY CHAMPAGNE Blandine GOBERT - Olivier MILLS - architectes d.p.l.g. Tél : 03 26 55 52 55 - a4architecture@wanadoo.fr



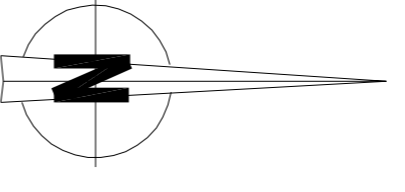
Plan de masse -
échelle : 1/1000 -



Plan de masse -
échelle : 1/2000 -



LOCALISATION
parcels du projet -



- point de vue
- plate forme technique
- chemin à aménager
- chemin à renforcer
- pans coupés provisoires
- Cotes altimétriques
- limites communales
- Limites parcelaires du terrain
- Raccordement réseau électrique
- Lignes de Coupe du profil du terrain

1613 bis M122
DEMANDE D'AUTORISATION UNIQUE
PARC FOULIEN "Sole de Fours"
à ASSEVILLERS 80200 -
DOMPIERRE-BECCOUINCOURT 80990 -
et FLAUCOURT 80200
8 éoliennes (M122 119m)
et 4 postes de livraison

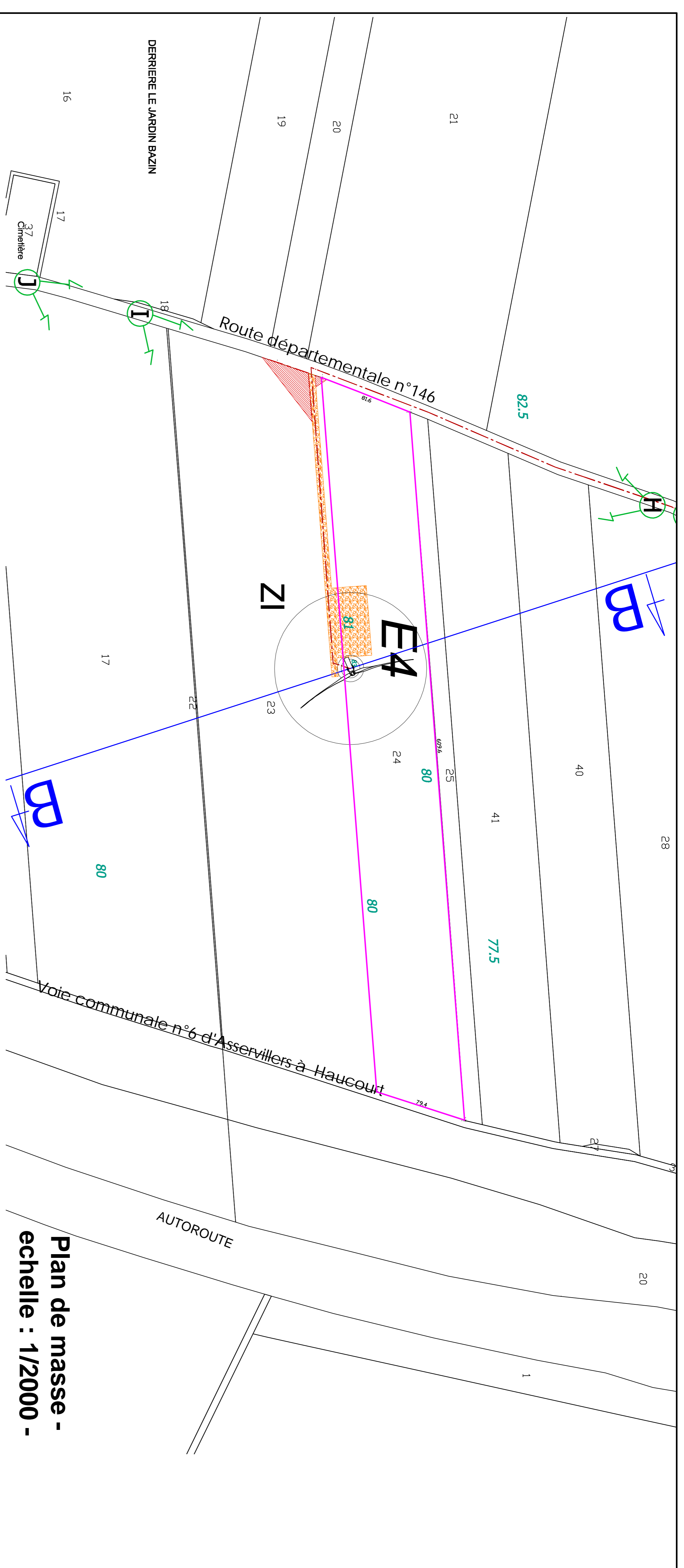
Zone Ouest
 GLOBAL WIND POWER FRANCE
 pour W/P France 24
 Tour Vista, 52 Quai Dion Bouillon 92806 PUTEAUX Cedex

E3 - PDL1
ZONE OUEST
COMMUNE DE ASSEVILLERS
 éolienne E3 - Poste de livraison PDL1
 Lieu-dit : Sole d'Herbecourt
 Accès : Route départementale n°146 de Comblès à
 Estrées-Déniécourt
 Parcelle : ZH 46 - 52 394 m²
 SURVOI de ZH 45 - ZH 26

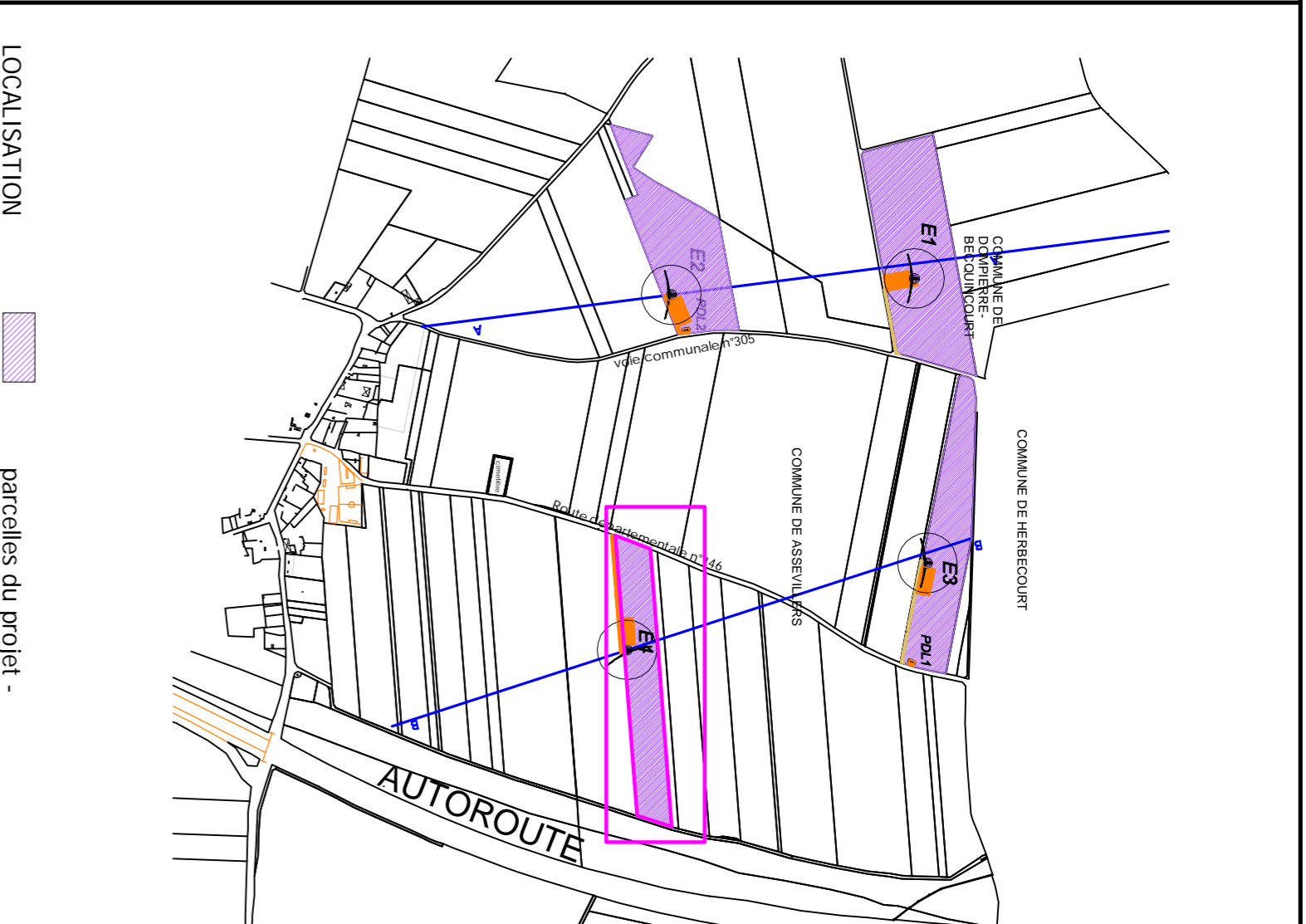
AU 10.2
 Plan de masse -
 échelle : 1/1000 -

06/22
 Plan de masse -
 échelle : 1/1000 -

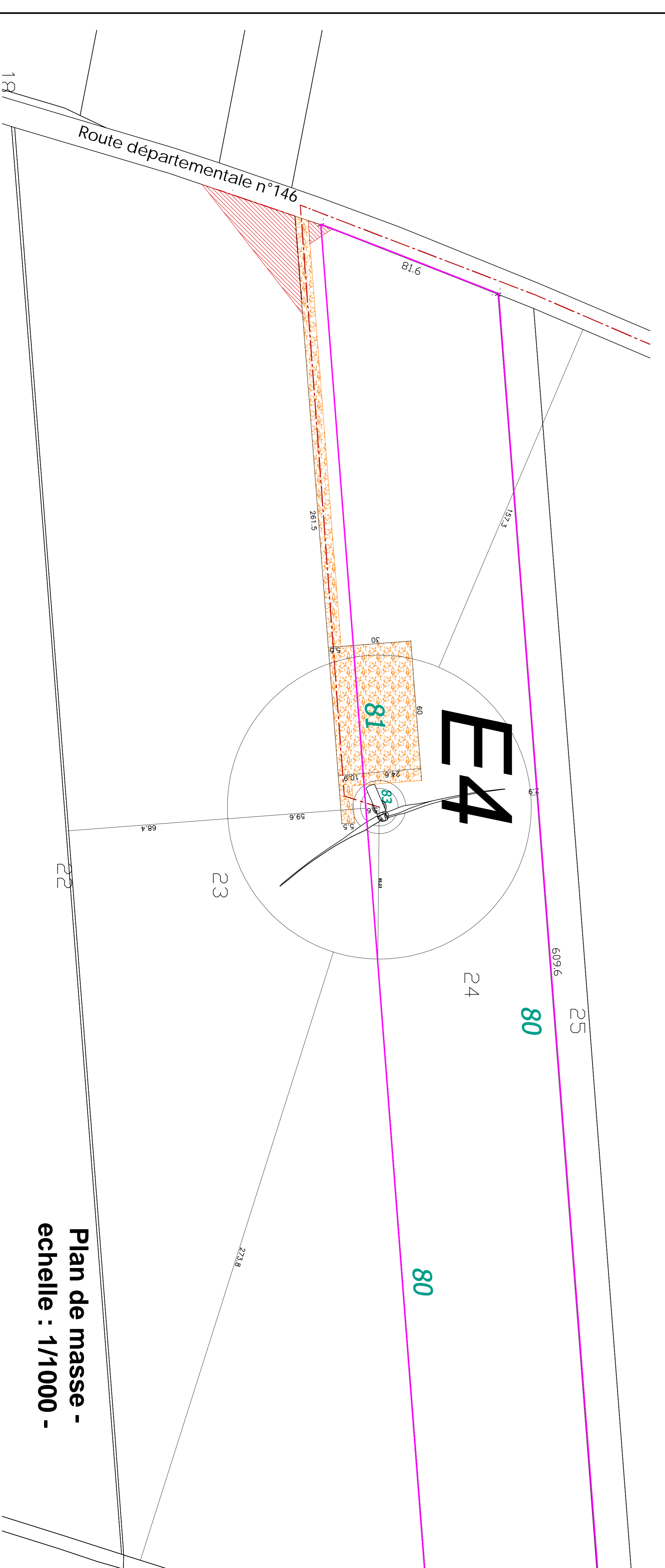
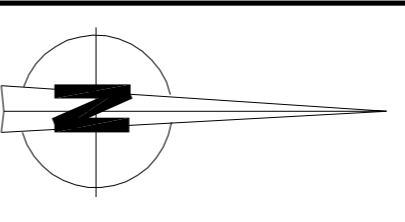
à4 architecture - route de Feuilères - 5160 AY CHAMPAGNE
 Blandine GOBERT - Olivier MILLS - architectes d.p.l.g.
 Tél. : 03.28.55.55.55 - a4architecture@wanadoo.fr
Format Impression : A1



Plan de masse -
échelle : 1/2000 -



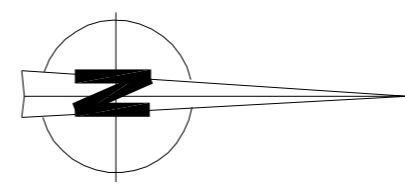
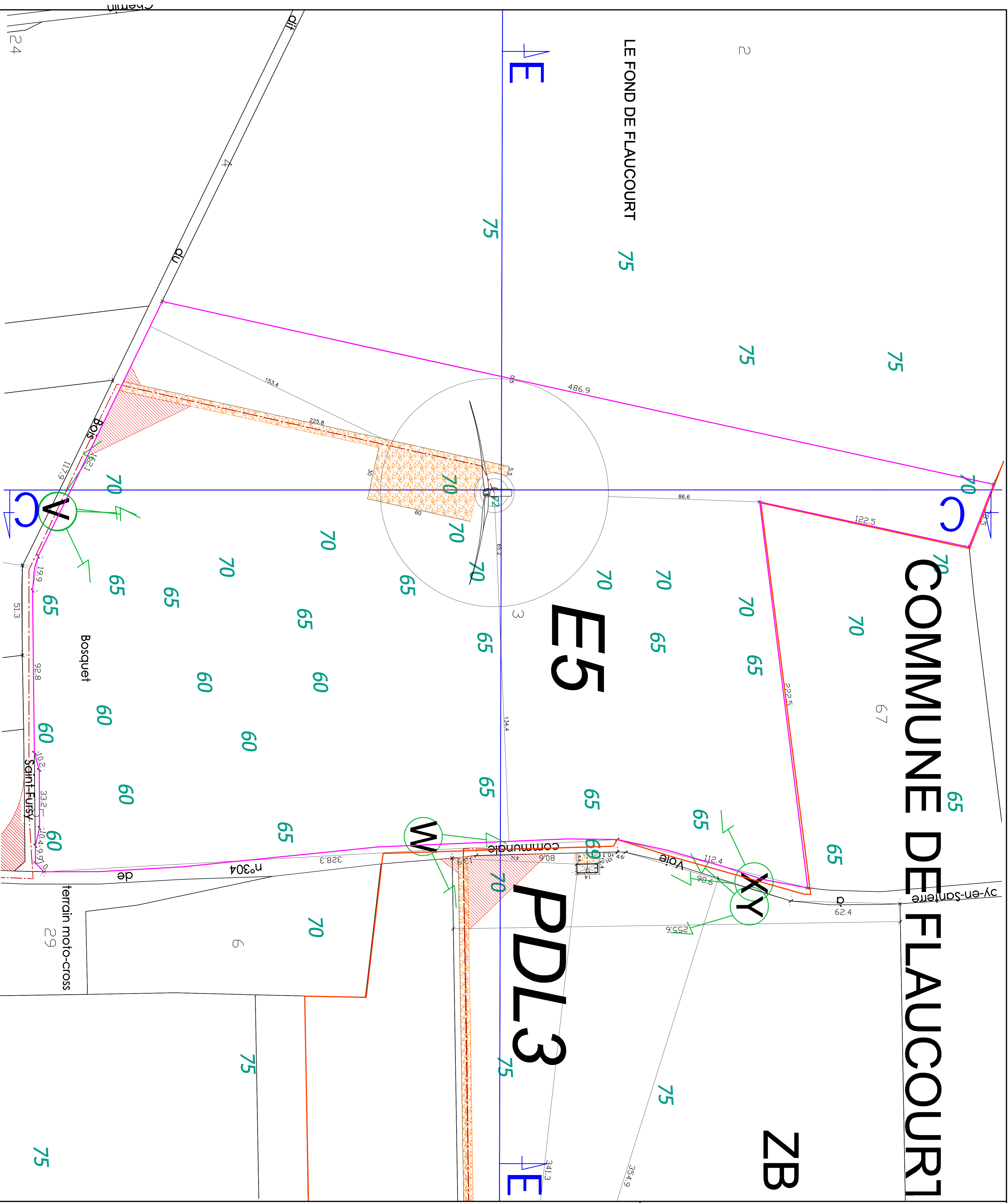
LOCALISATION - parcelles du projet -



Plan de masse -
échelle : 1/1000 -

	<p>point de vue</p> <p>plate forme technique</p> <p>chemin à aménager</p> <p>chemin à renforcer</p> <p>plans coupés provisoires</p> <p>Cotes altimétriques</p> <p>limites communales</p> <p>Limites parcelles du terrain</p> <p>Raccordement réseau électrique</p> <p>Lignes de Coupe du profil du terrain</p>
<p>1613 bis M122</p> <p>Zone Ouest</p> <p>20 novembre 2018</p> <p>E4</p> <p>AU 10.2</p> <p>07/22</p>	<p>DEMANDE D'AUTORISATION UNIQUE PARC EOUIEN "sole de Fours" à ASSEVILLERS 80200 - DOMPIERRE-BECQUINCOURT 80990 - et FLAUCOURT 80200 8 éoliennes (M122 119m) et 4 postes de livraison</p> <p>GLOBAL WIND POWER FRANCE pour W/P France 24 Tour Vista, 52 Quai Dion Boulon 92806 PUTEAUX Cedex</p> <p>ZONE OUEST COMMUNE DE ASSEVILLERS éolienne E4 Lieu-dit : Sole du Bois Saint Joseph Accès : Route départementale n°146 de Comblès à Estrées-Denicourt Parcelle : ZI 24 - 44 973 m² survol de ZI 23</p> <p>Plan de masse - échelle : 1/1000 -</p>
<p>à4 architecture - route de Telleux - 51160 AY CHAMPAGNE Blandine GOBERT - Olivier MILS - architectes d.p.s.g. Tél : 03.28.55.52.55 - a4architecture@wanadoo.fr</p>	<p>Formal Impression : A1</p>

COMMUNE DE FLAUCOURT



- point de vue
- plate forme technique
- chemin à aménager
- chemin à renforcer
- pans coupés provisoires
- Contes altimétriques
- limites communales
- Limites parcelaires du terrain
- Raccordement réseau électrique
- Lignes de Coupe du profil du terrain

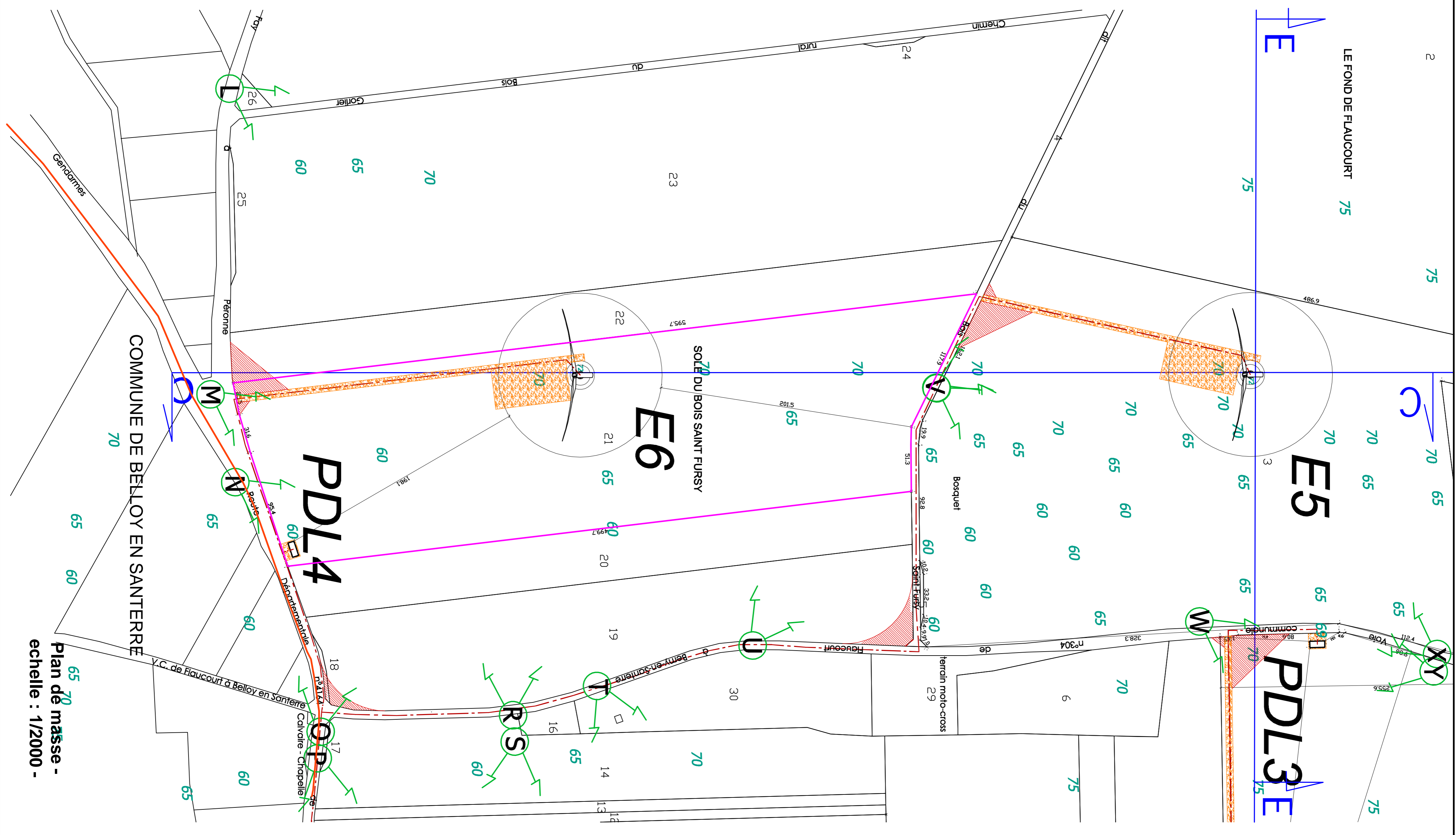
DEMANDE D'AUTORISATION UNIQUE
PARC FOUIEN "soie de Fours"
à ASSEVILLERS 80200 -
DOMPIERRE-BECQUINCOURT 80990 -
et FLAUCOURT 80200
8 éoliennes (M122 119m)
et 4 postes de livraison

GLOBAL WIND POWER FRANCE
 pour W/P France 24
 Tour Vista, 52 Quai Dion Boudon 92806 PUTEAUX Cedex

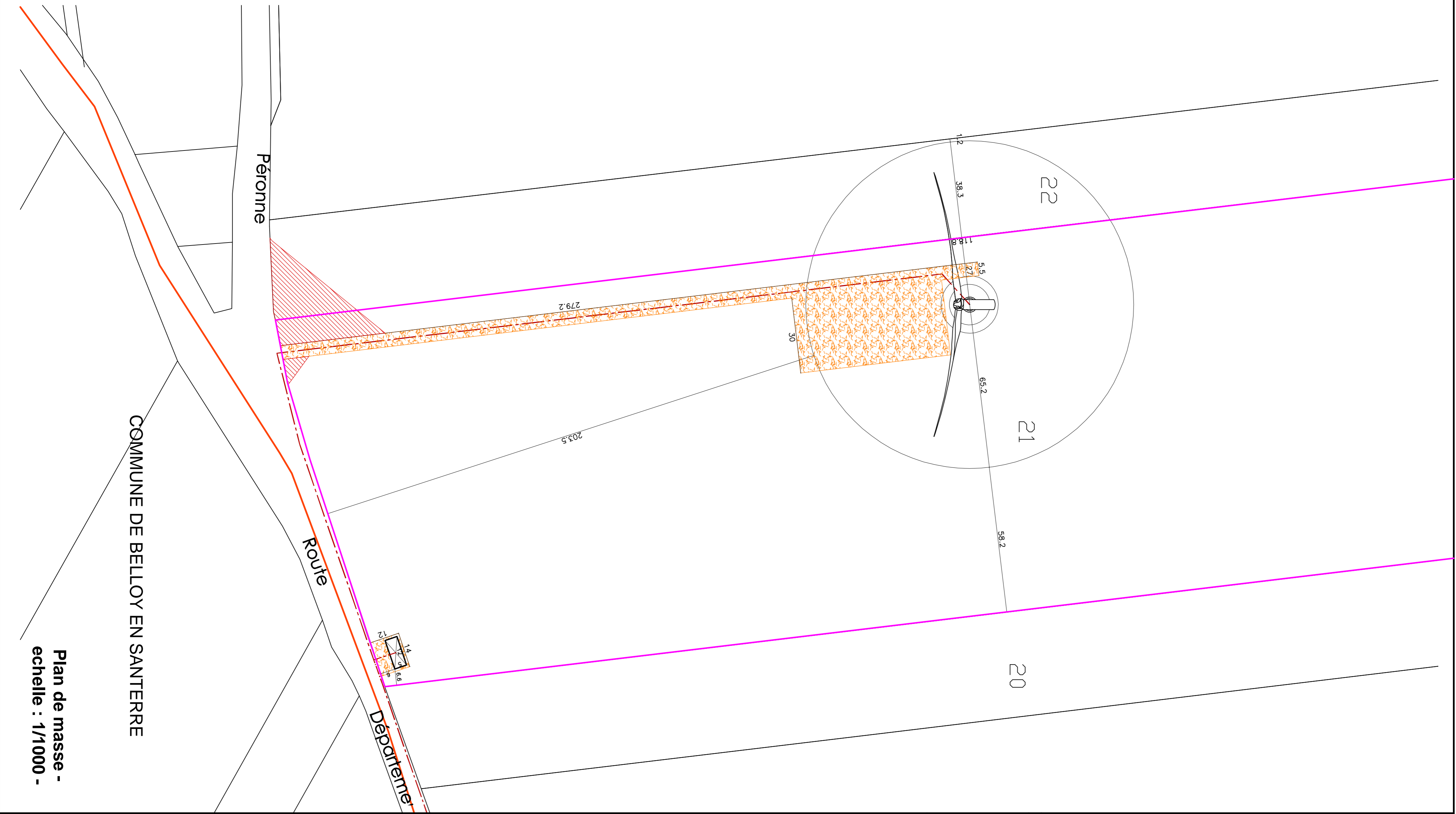
ZONE EST
COMMUNE DE ASSEVILLERS
 éolienne E5
 Lieu-dit : Le Fond de Flaucourt
 Accès : Chemin rural dit du Bois Saint Fursy
 Parcelle : ZK-3 - 120 840 m²

Plan de masse -
 échelle : 1/1000 -

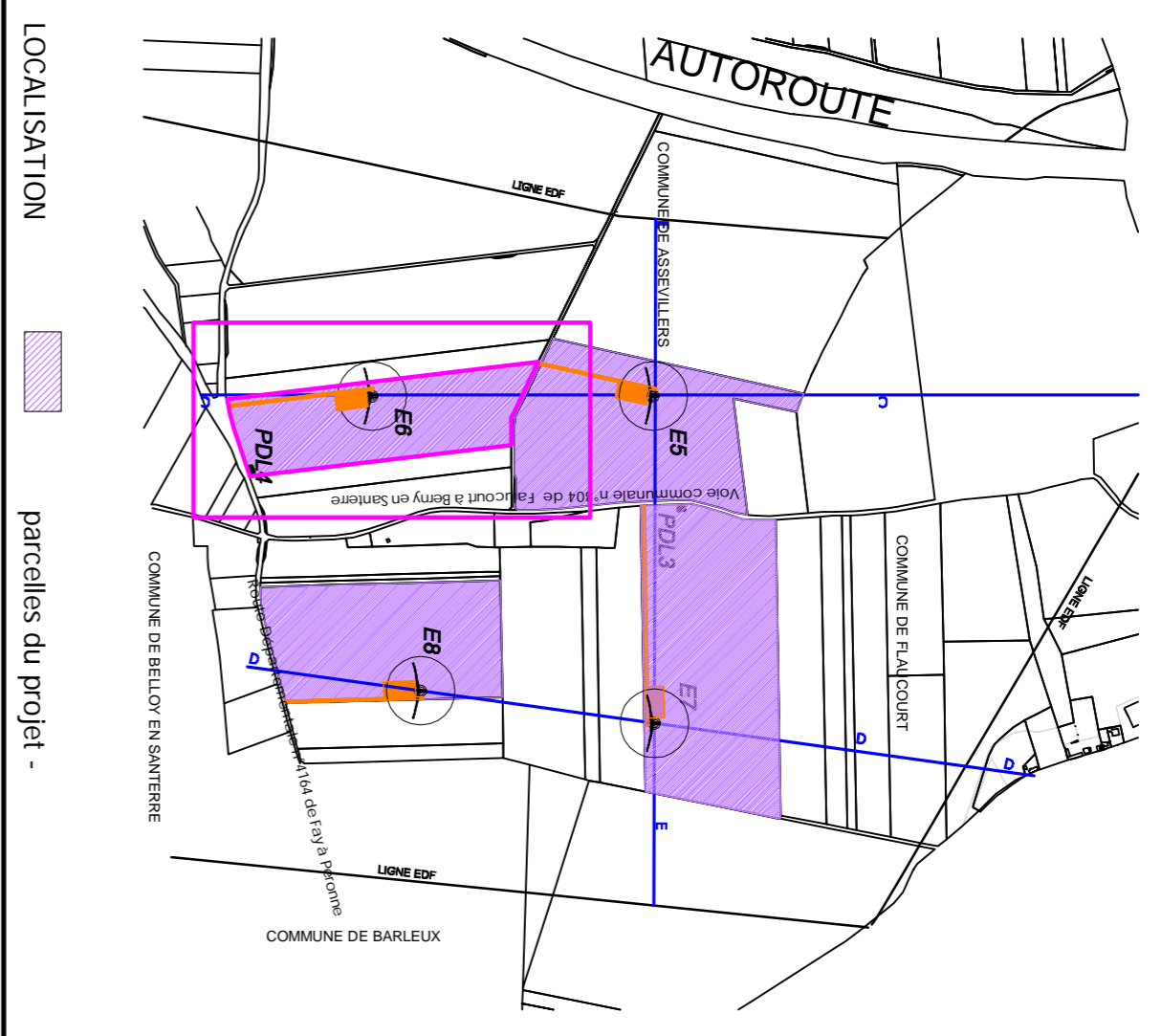
à4 architecture - route de Toulon - 5160 AY CHAMPAGNE
 Blandine GOBERT - Olivier MILLS - architectes d.p.l.g.
 Tél. : 03.28.55.55.55 - a4architecture@wanadoo.fr



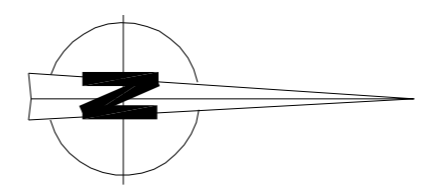
Plan de masse -
échelle : 1/2000 -



Plan de masse -
échelle : 1/1000 -

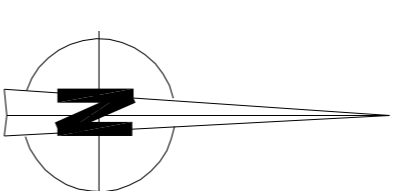
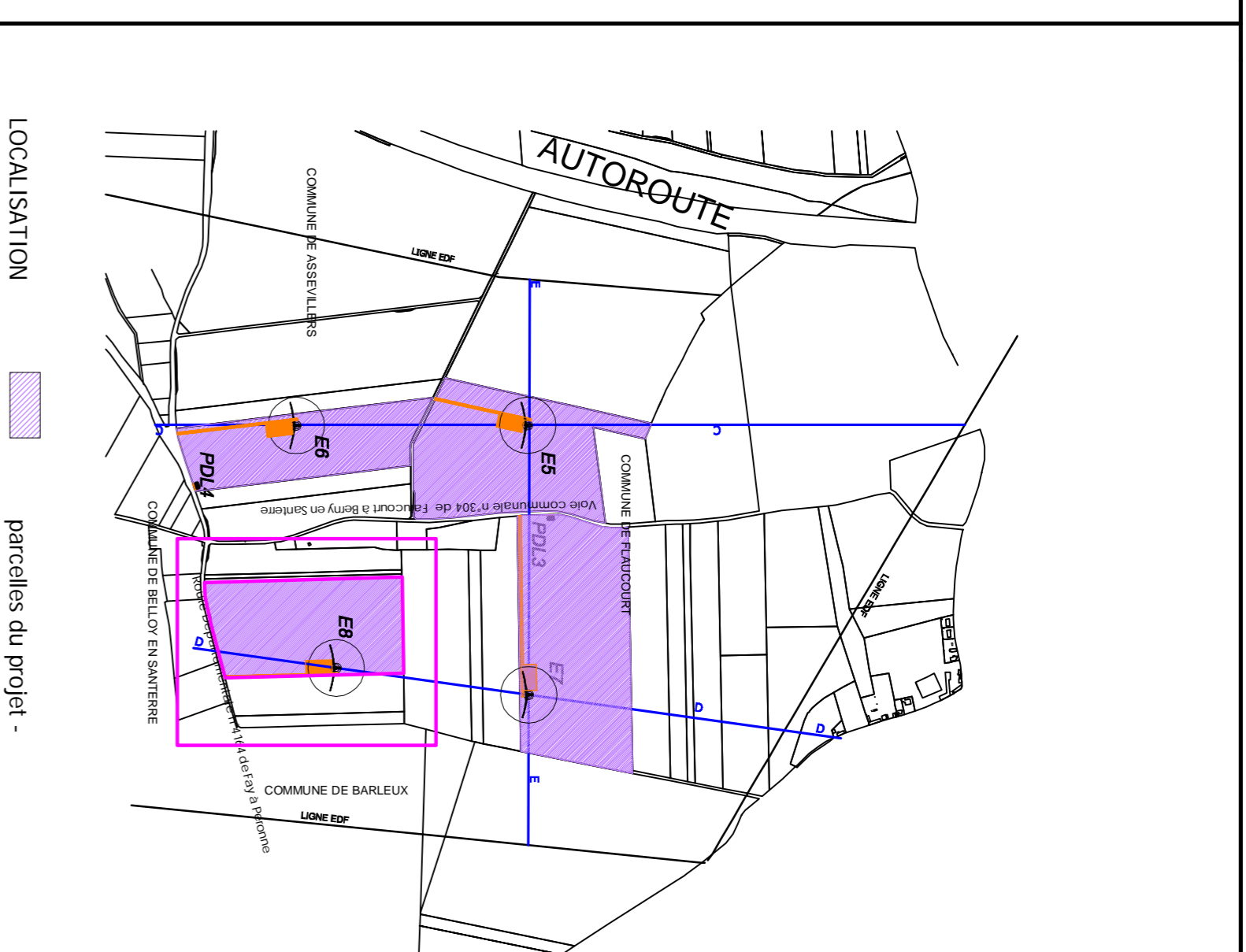


LOCALISATION - parcelles du projet -



<p>1613 bis M122</p> <p>Zone Est</p> <p>20 novembre 2018</p> <p>Tour Vista, 52 Quai Dion Boulon 92806 PUTEAUX Cedex</p> <p>GLOBAL WIND POWER FRANCE pour WIP France 24</p> <p>ZONE EST COMMUNE DE ASSEVILLERS</p> <p>éolienne E6 - PDL4</p> <p>Lieu-dit : Soie du Bois Saint Fursy</p> <p>Accès : Route départementale n°1464 de Fay à Péronne</p> <p>Parcelle : ZK 21 - 81 280 m²</p> <p>survol de ZK 22</p>	<p>DEMANDE D'AUTORISATION UNIQUE</p> <p>PARC EOLIEN "Soie de Fours"</p> <p>à ASSEVILLERS 80200 - DOMPIERRE-BEQUINCOURT 80990 - et FLAUCOURT 80200</p> <p>8 éoliennes (M122 119m) et 4 postes de livraison</p>	<p>point de vue</p> <ul style="list-style-type: none"> plate forme technique chemin à aménager chemin à renforcer panes coupés provisoires Cotes altimétriques limites communales <p>Limites parcelaires du terrain</p> <p>Raccordement réseau électrique</p> <p>Lignes de Coupe du profil du terrain</p>
<p>09/22</p> <p>AU 10.2</p> <p>à4 architecture - route de Tichieu - 51160 AY CHAMPAGNE</p> <p>Blandine GOBERT - Olivier MILLS - architectes d.p.s.g.</p> <p>Tel : 03.28.55.55.55 - a4architectures@wanadoo.fr</p> <p>Plan de masse - échelle : 1/1000 -</p>	<p>Format Impression : A1</p>	

COMMUNE DE BARLEUX



- point de vue
- plate forme technique
- chemin à aménager
- chemin à renforcer
- pans coupés provisoires
- Cotes altimétriques
- Limites parcelaires du terrain
- Raccordement réseau électrique
- Lignes de Coupe du profil du terrain

1613 bis M122
DEMANDE D'AUTORISATION UNIQUE
PARC EOLIEN "Soie de Fours"
à ASSEVILLERS 80200 -
DOMPIERRE-BECQUINCOURT 80990 -
et FLAUCOURT 80200
8 éoliennes (M122 119m)
et 4 postes de livraison

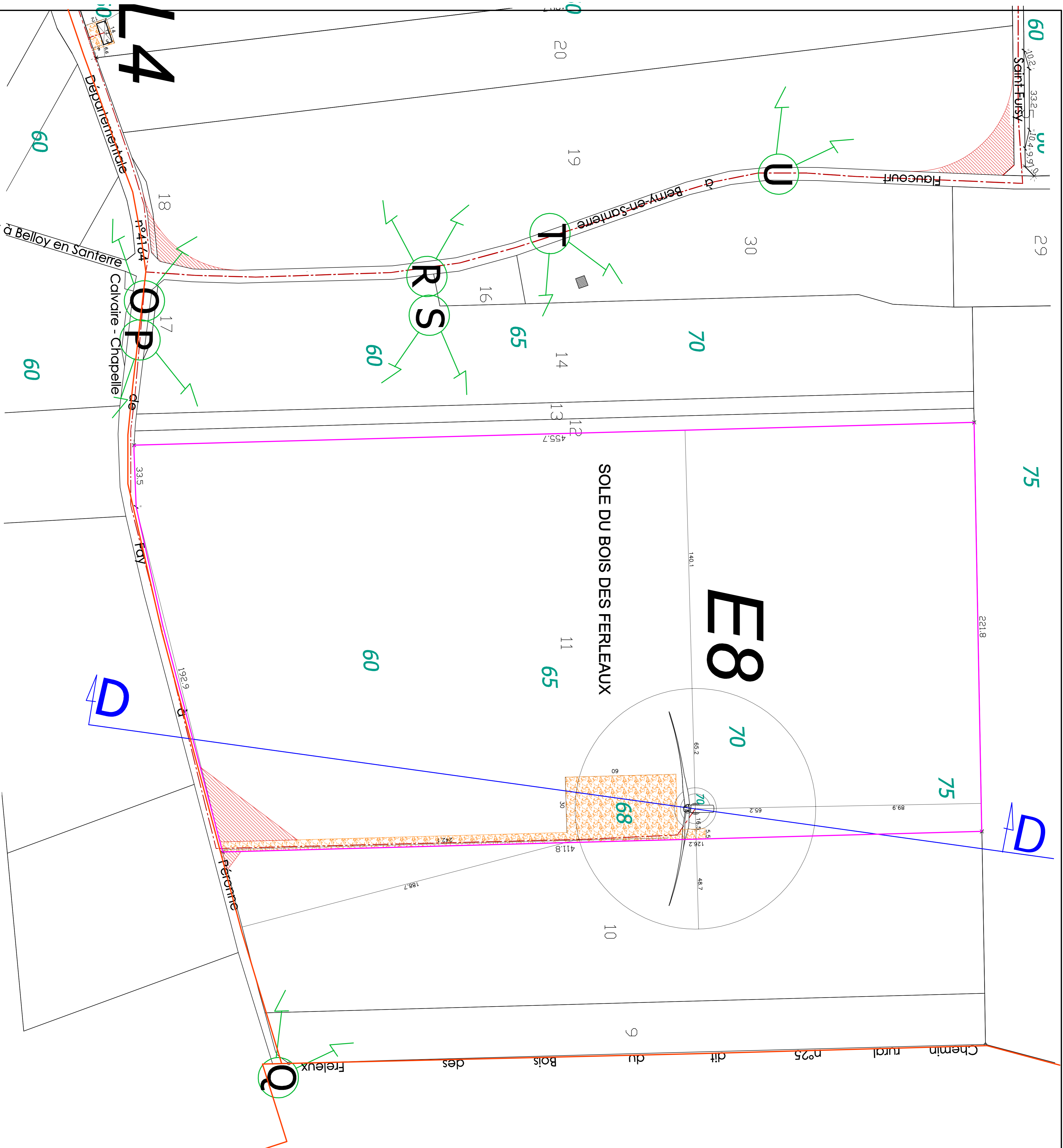
Zone Est
 GLOBAL WIND POWER FRANCE
 pour W/P France 24
 Tour Vista, 52 Quai Dion Boudon 92806 PUTEAUX Cedex

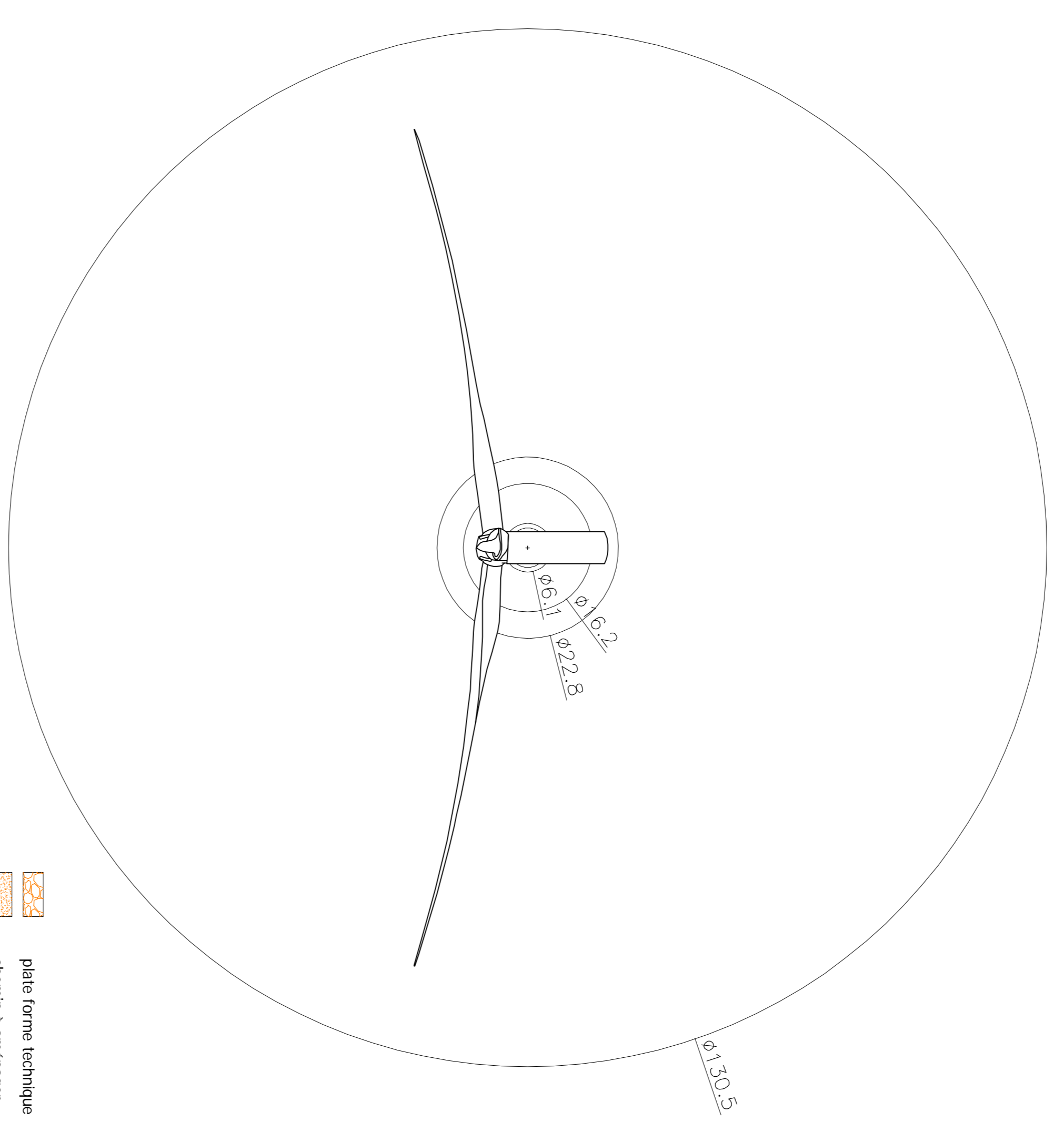
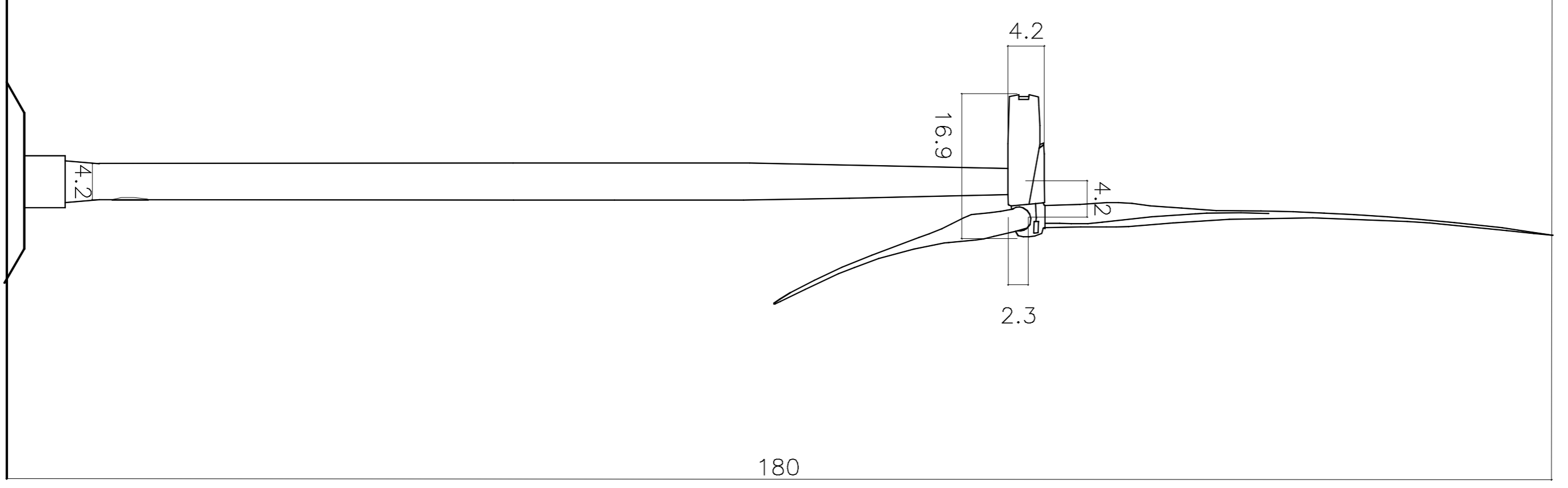
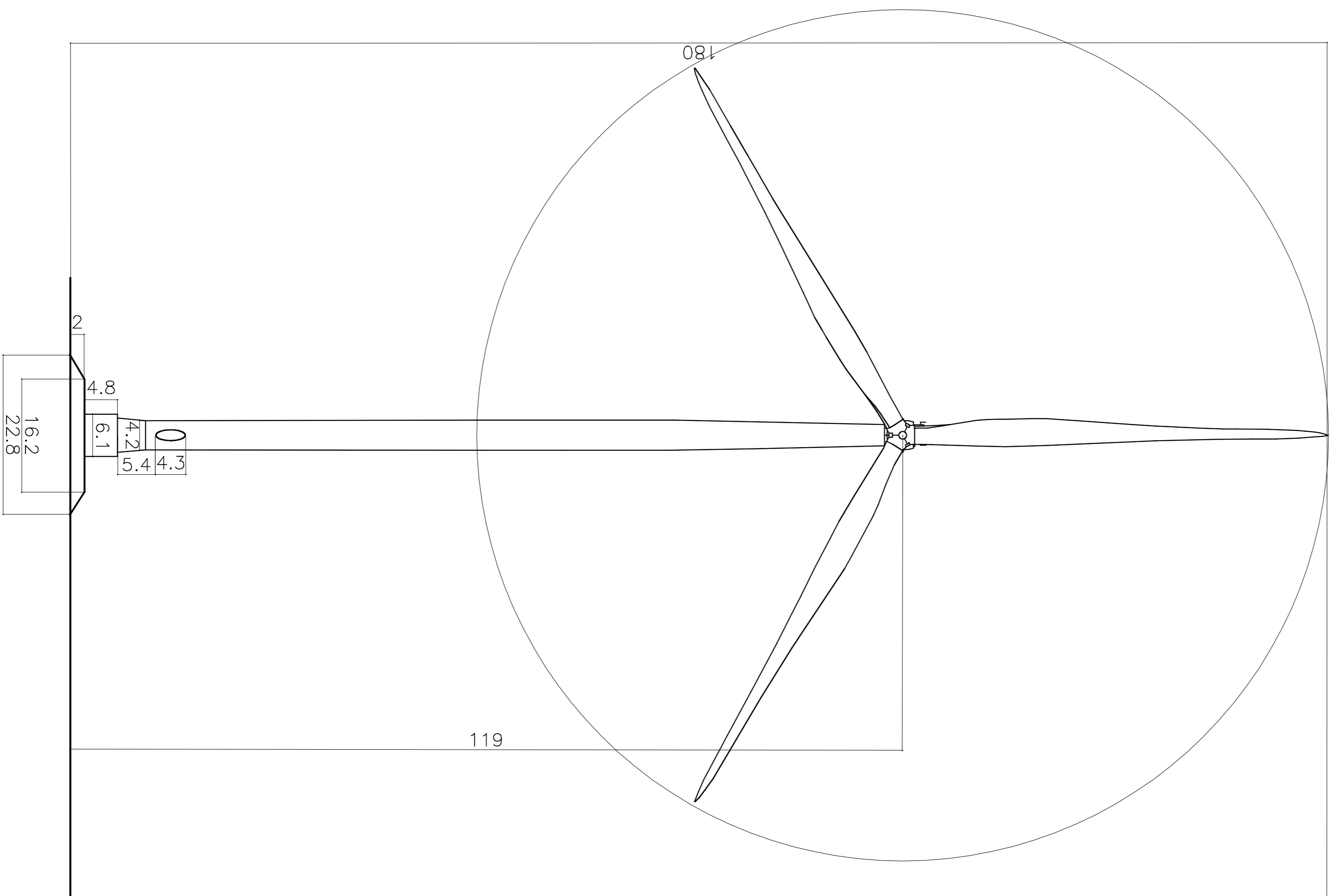
E8
COMMUNE DE ASSEVILLERS
 éolienne E8

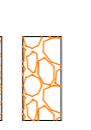


AU 10.2
 Lieu-dit : Soie du Bois de Ferleux
 Accès : Route départementale n°1464 de Fay à Peronne
 Parcelle : ZK 11 - 97 055 m²

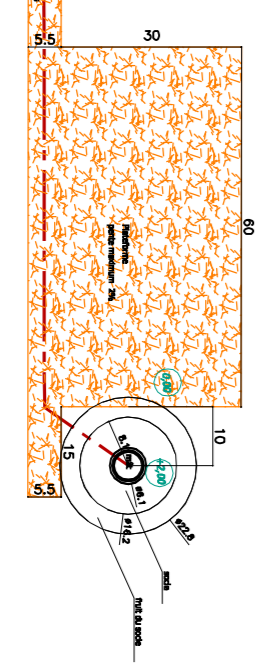
11/22
 Plan de masse -
 échelle : 1/1000 -

à4 architecture - route de Fechain - 51160 AY CHAMPAGNE
 Blandine GOBERT - Olivier MILS - architectes d.p.l.g.
 Tél. : 03.28.55.55.55 - a4architecture@wanadoo.fr
Format Impression : A1





 plate forme technique
 chemin à aménager
 raccordement électrique



1613 bis M122	DEMANDE D'AUTORISATION UNIQUE PARC EOLIEN "sole de Fours" à ASSEVILLERS 80200 - DOMPIERRE-BECQUINCOURT 80990 - et FLAUCOURT 80200 8 éoliennes (M122 119m) et 4 postes de livraison
M122 NH119	
28 novembre 2018	GLOBAL WIND POWER FRANCE pour W/P France 24 Tour Vista, 52 Quai Dion Bouden 92806 PUTEAUX Cedex
E	DEMANDE D'AUTORISATION UNIQUE Eoliennes SENVION M122 NH 119m Plan coupes façades
AU 10.3 AU 10.4	

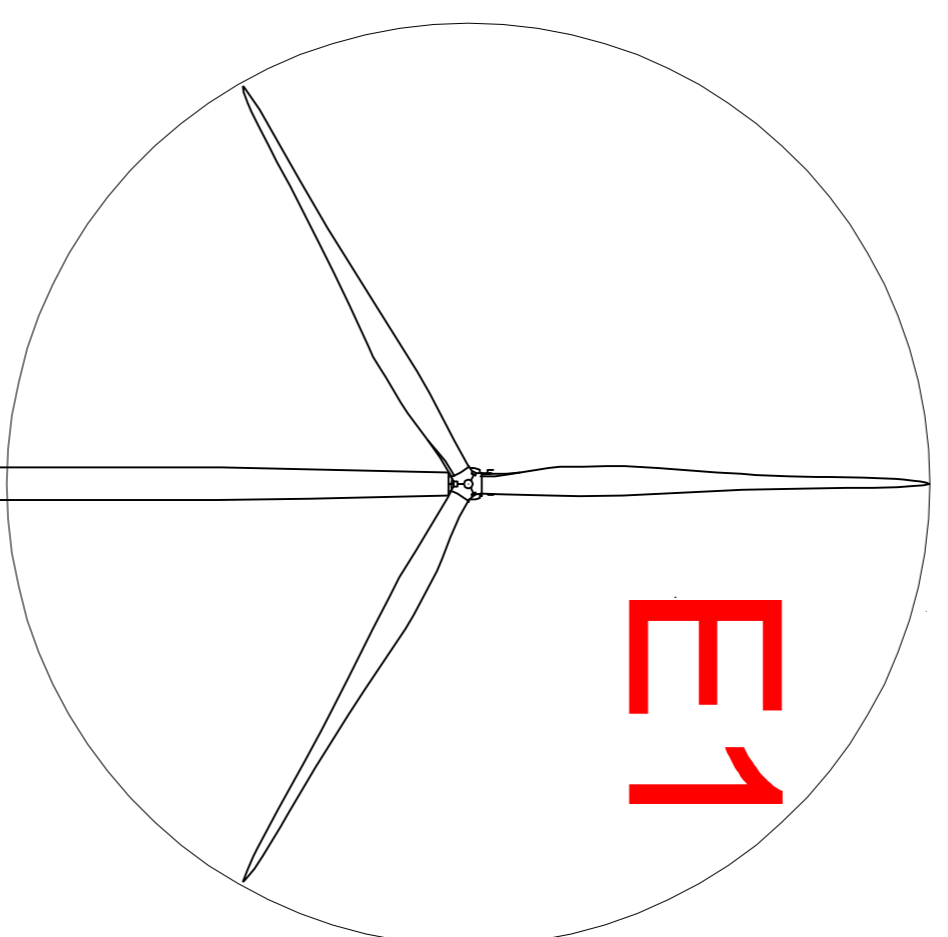
12/22 Plan des façades et des toitures - échelle : 1/500-

Coupe AA - échelle 1-1000 -
EXISTANT
Eoliennes E1 - E2 - PDL2

C.R. du Chemin Blanc

parcelle 9 | parcelle 11 | parcelle 11 | parcelle 15 | parcelle 15 | parcelle 34 | parcelle 34 | parcelle 33 | parcelle 33 | 80 | parcelle 33 | parcelle 32 | 80 | parcelle 32 | parcelle 12 | parcelle 12

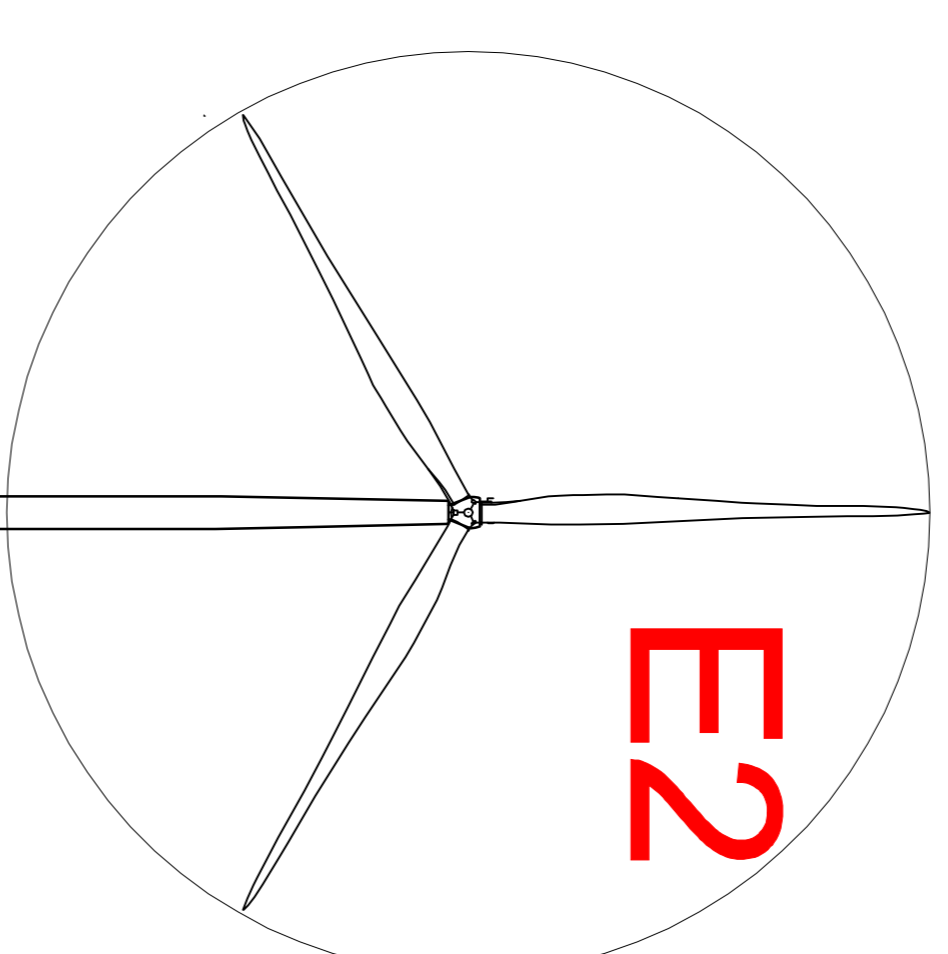
Coupe AA - échelle 1-1000 -
PROJET
Eoliennes E1 - E2 - PDL2



E1

C.R. du Chemin Blanc

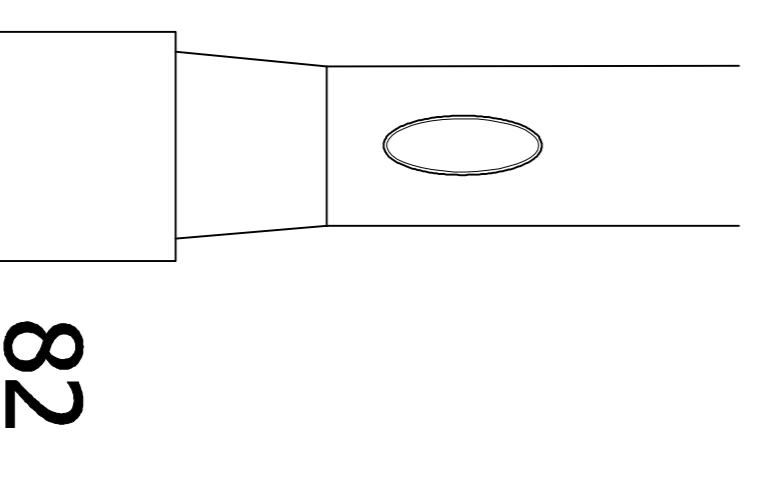
parcelle 9 | parcelle 11 | terrain naturel | terrain naturel | 82 | 80 | parcelle 11 | parcelle 11 | parcelle 15 | parcelle 15 | parcelle 34 | parcelle 34 | parcelle 33 | parcelle 33 | 80 | parcelle 34 | parcelle 33 | parcelle 32 | 80 | terrain naturel | parcelle 32 | 80 | parcelle 12 | parcelle 12



E2

PDL 2

Coupe AA - échelle 1-200 -
PROJET
Eolienne E1



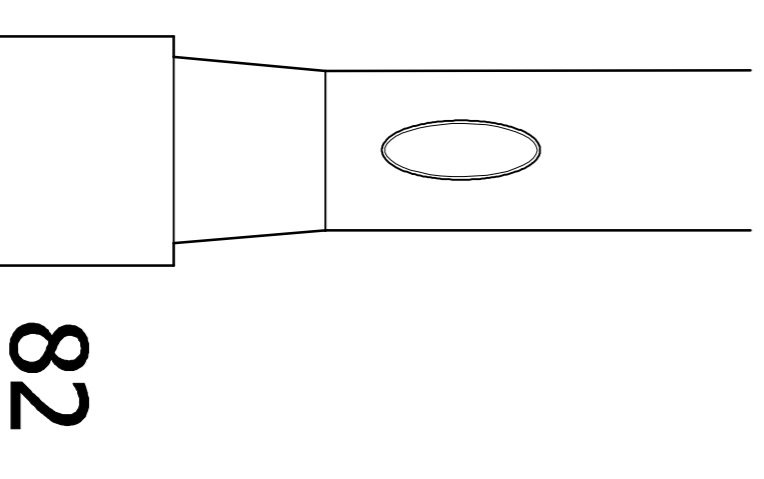
82

terrain naturel

plateforme

80

Coupe AA - échelle 1-200 -
PROJET
Eolienne E2



82

terrain naturel

parcelle 32

80

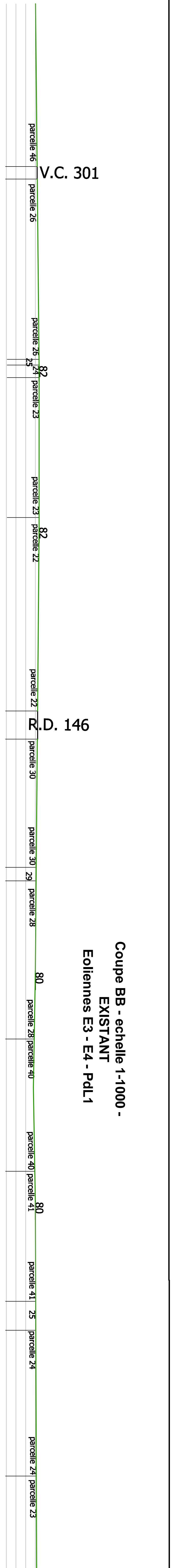
75

1613 bis M122	DEMANDE D'AUTORISATION UNIQUE PARC EOLIEN "Sole de Fours" à ASSEVILLERS 80200 - DOMPIERRE-BECQUINCOURT 80990 - et FLAUCOURT 80200 8 éoliennes (M122 119m) et 4 postes de livraison
Zone Ouest	GLOBAL WIND POWER FRANCE pour W/P France 24 15 rue Jean Jaurès 92800 PUTEAUX
20 novembre 2018	
E1 - E2 - PDL2	Eoliennes E1 - E2 - PDL 2 E1 : COMMUNE DE DOMPIERRE-BECQUINCOURT : La Sole du Moulin - Chemin rural dit du Chemin Blanc Parcelle : 21 11 - 79 561 m ² E2 - PDL2 : COMMUNE DE ASSEVILLERS Sole de Becquincourt - Voie communale n°305 d'Assévillers à Fauillères Parcelle : ZH 32 - 55 661 m ² - survol de ZH 12
AU 10.4	
13/22	Profil du terrain - Coupe AA échelle :- /1/1000 - /1/200




à4 architecture - route de Téchou - 51160 AY CHAMPAGNE
Blandine GOBERT - Olivier MILS - architectes d.p.l.g.
Tél : 03 26 55 52 55 - a4architecture@wanadoo.fr

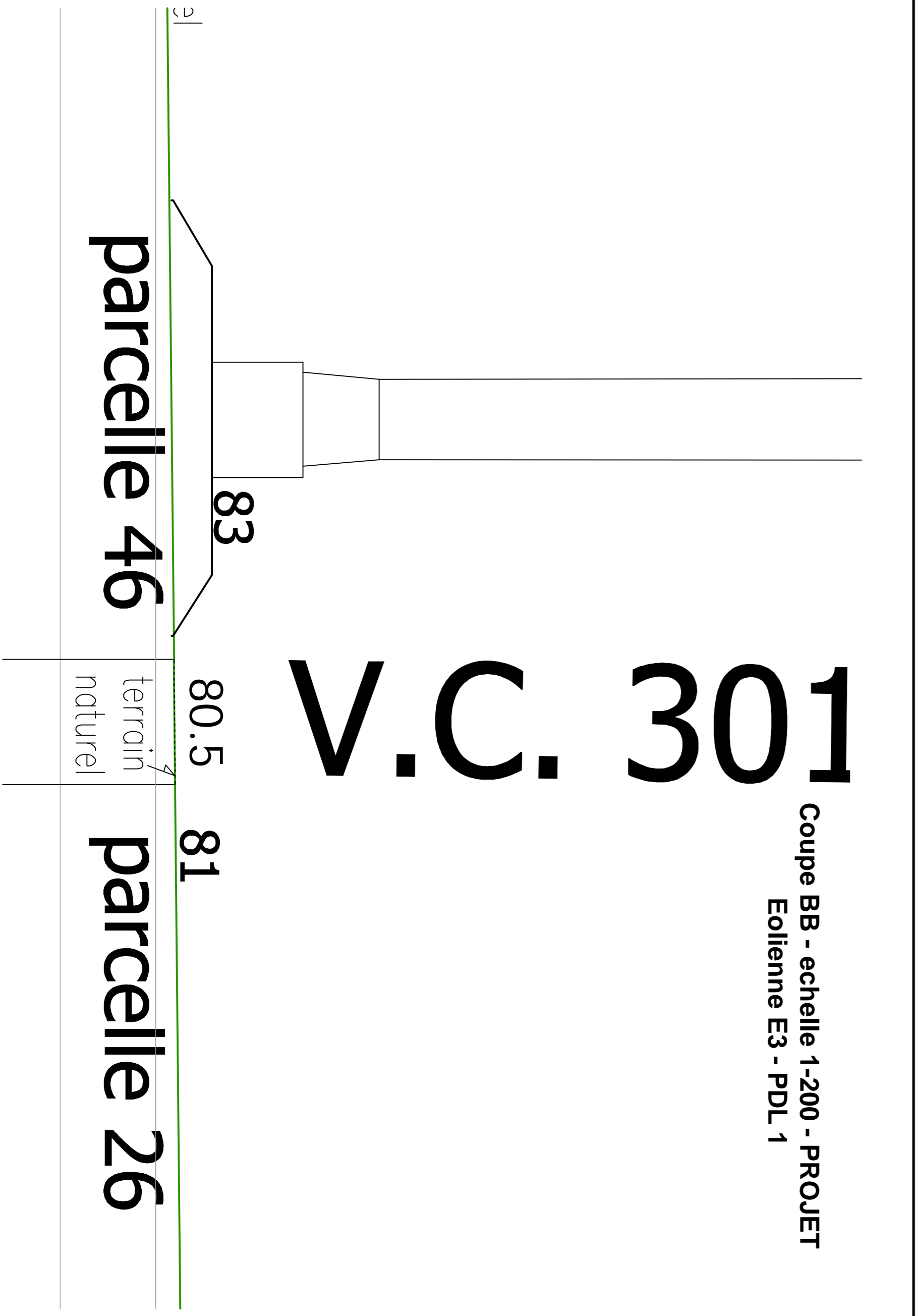
Format Impression : A1



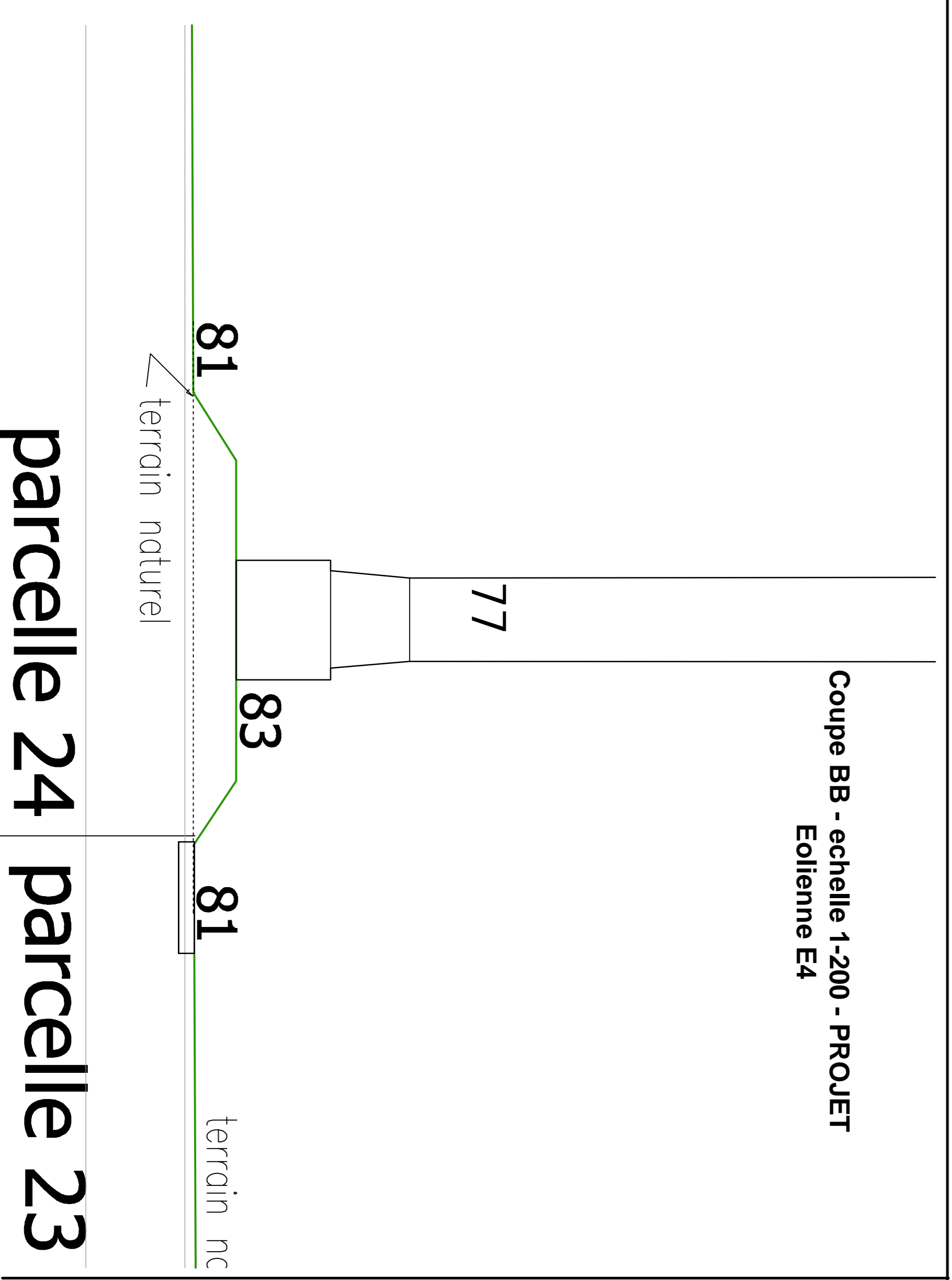
Coupe BB - échelle 1-1000 -
EXISTANT
Eoliennes E3 - E4 - Pdl 1



Coupe BB - échelle 1-1000 -
PROJET
Eoliennes E3 - E4 - Pdl 1



Coupe BB - échelle 1-200 - PROJET
Eolienne E3 - PDL 1



Coupe BB - échelle 1-200 - PROJET
Eolienne E4

1613 bis M122	DEMANDE D'AUTORISATION UNIQUE PARC EOLIEN "sole de Fours" à ASSEVILLERS 80200 - DOMPIERRE-BECQUINCOURT 80990 - et FLAUCOURT 80200 8 éoliennes (M122 119m) et 4 postes de livraison
Zone Ouest	GLOBAL WIND POWER FRANCE pour W/P France 24
20 nombre 2018	Tour Vista, 52 Quai Dion Bouton 92806 PUTEAUX Cedex
E3 - E4 - PDL1	Eoliennes 3 - 4 - Pdl 1 COMMUNE DE ASSEVILLERS
AU 10.4	E3 - PDL 1 : Lieu-dit : Sole d'Herbecourt Route départementale n°146 de Combes à Estrées-Deniécourt Parcelle : ZH 46 - 52 394 m² - survol de ZH 45 - ZH 26 E4 : Lieu-dit : Sole du Bois Saint Joseph Route départementale n°146 de Combes à Estrées-Deniécourt Parcelle : ZI 24 - 44 973 m² - survol de ZI 23
14/22	Profil du terrain - Coupe BB échelle : - 1/1000 - 1/200
	44 architecture - route de Techennes - 51160 AY CHAMPAGNE Blandine GOBERT - Olivier MULLS - architectes d.p.l.g. T4 : 03.26.55.52.55 - a4architecture@wanadoo.fr

Coupe CC - échelle 1-1000 -
EXISTANT
Eoliennes E5 - E6 - Pdl4

70
CR du chemin Blanc

parcelle 3 parcelle 21

70

65

60
parcelle 21parc

E5

Coupe CC - échelle 1-1000 -
PROJET
Eoliennes E5 - E6 - Pdl4

E6

CR du chemin Blanc

70
parcelle 3 parcelle 21

70

70

70

70

65

60
parcelle 21parc

Coupe CC - échelle 1-500 - PROJET
Eolienne E5

72 70

plateforme

terrain naturel

Coupe CC - échelle 1-500 - PROJET
Eolienne E6

70

terrain naturel

72

terrain naturel

plateforme
pente maximum 2%

Coupe CC - échelle 1-200 - PROJET
PDL4

65

plateforme
pente max 2%

terrain naturel

60

parcelle 21 parcelle 22

60

parcelle 22

RD n° 4164

1613 bis
M122

DEMANDE D'AUTORISATION UNIQUE
PARC EOLIEN "sole de Fours"
à ASSEVILLERS 80200 -
DOMPIERRE-BECQUINCOURT 80990 -
et FLAUCOURT 80200
8 éoliennes (M122 119m)
et 4 postes de livraison

20
nombre
2018

GLOBAL WIND POWER FRANCE
pour W/P France 24
Tour Vista, 52 Quai Dion Bouton 92806 PUTEAUX Cedex

E5 - E6 -
PDL4

Eolienne 5 - 6 - Pdl 4
COMMUNE DE ASSEVILLERS
ES - Lieu-dit : Le Fond de Flaucourt
Accès : Chemin rural dit du Bois Saint Fursy
Parcelle : ZK 3 - 120 840 m²
E6 - PDL4 : Lieu-dit : Sole du Bois Saint Fursy
Accès : Route départementale n°1464 de Fay à Peronne
Parcelle : ZK 21 - 81 280 m² - survoit de ZK 22

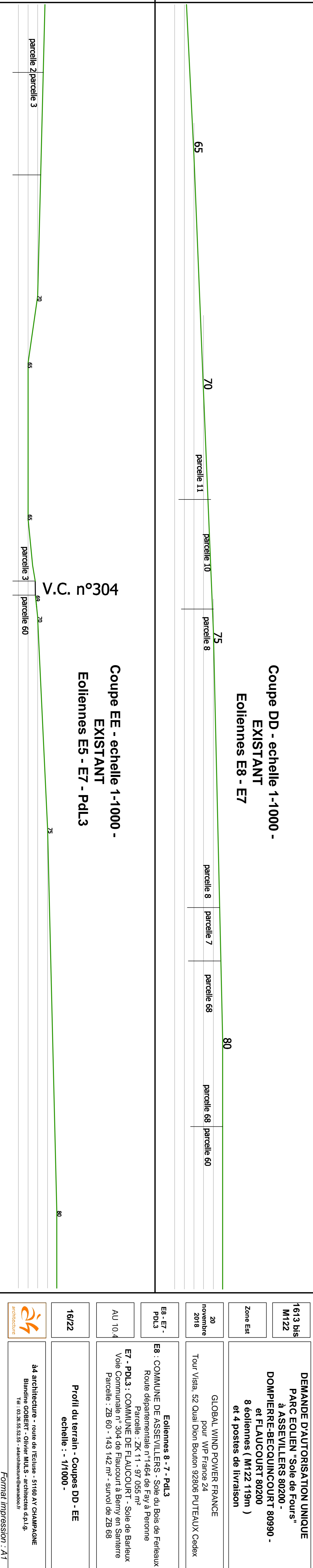

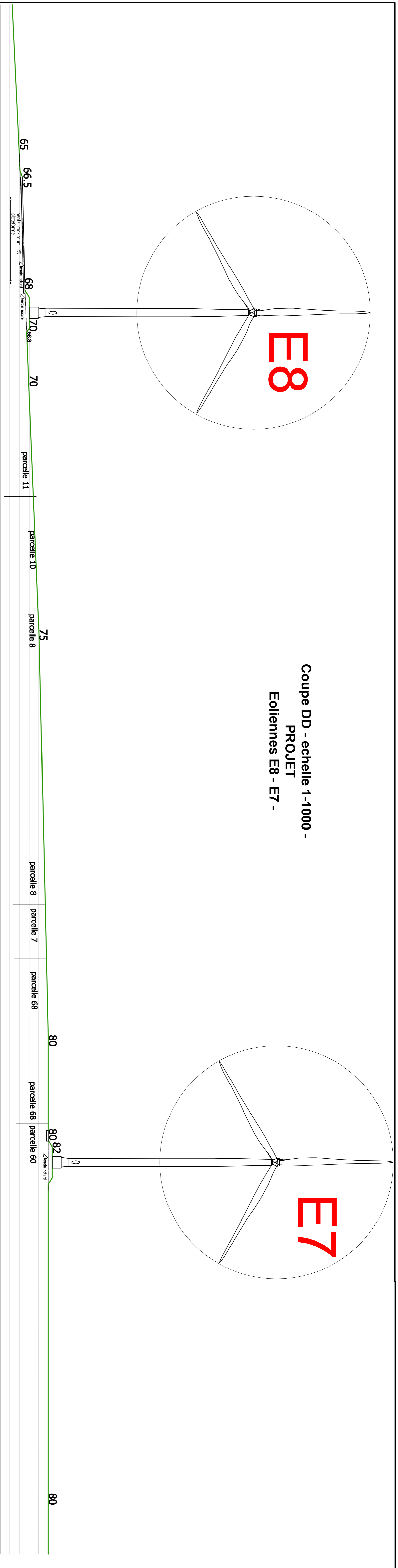
AU 10.4

à4 architecture - route de Techère - 51160 AY CHAMPAGNE
Bianchini GOBERT - Olivier MULLS - architectes d.p.s.g.
Tél : 03.26.55.52.55 - a4architecture@wanadoo.fr

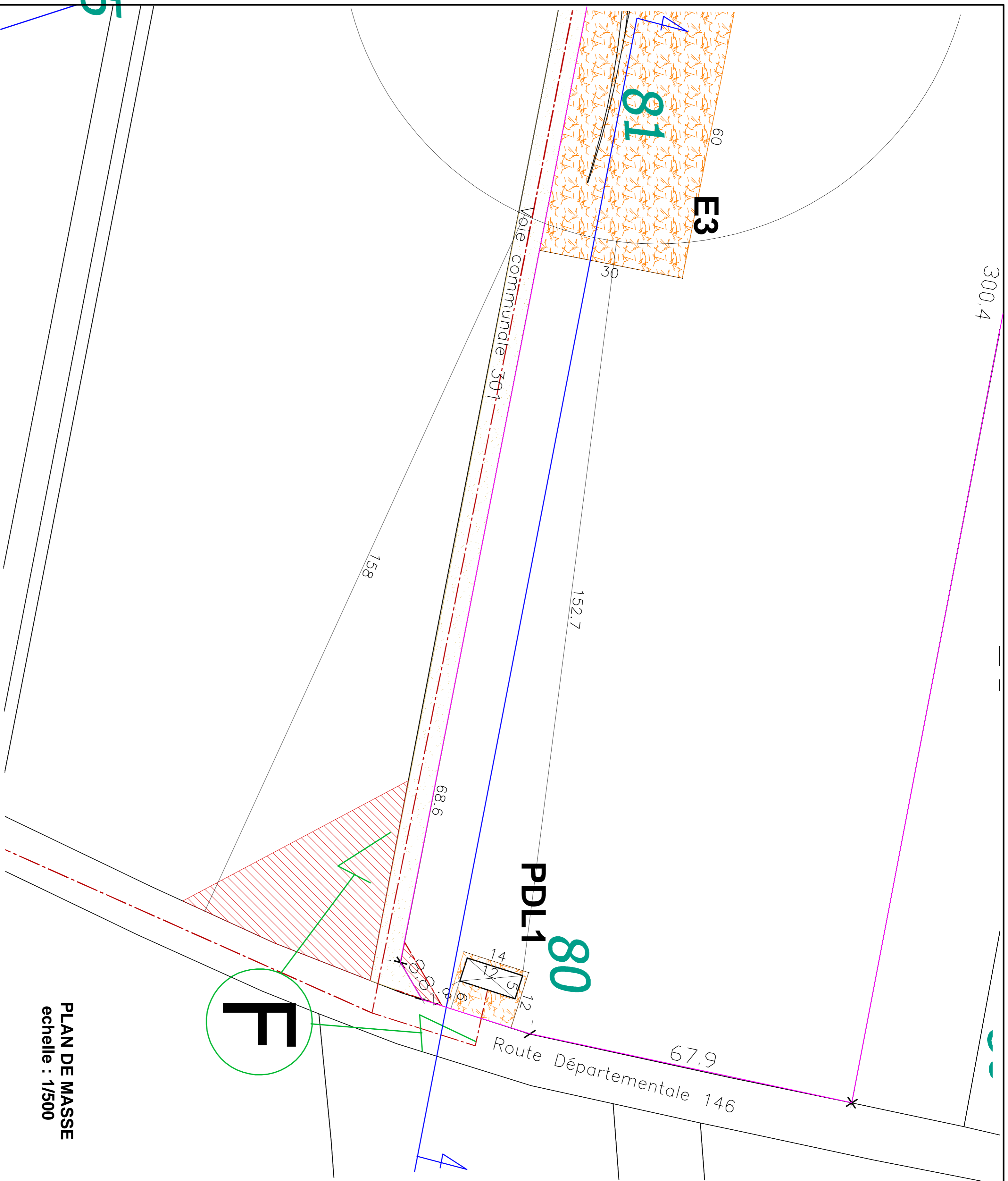
15/22

Profil du terrain - Coupe CC
échelle : - 1/1000 - 1/500 - 1/200

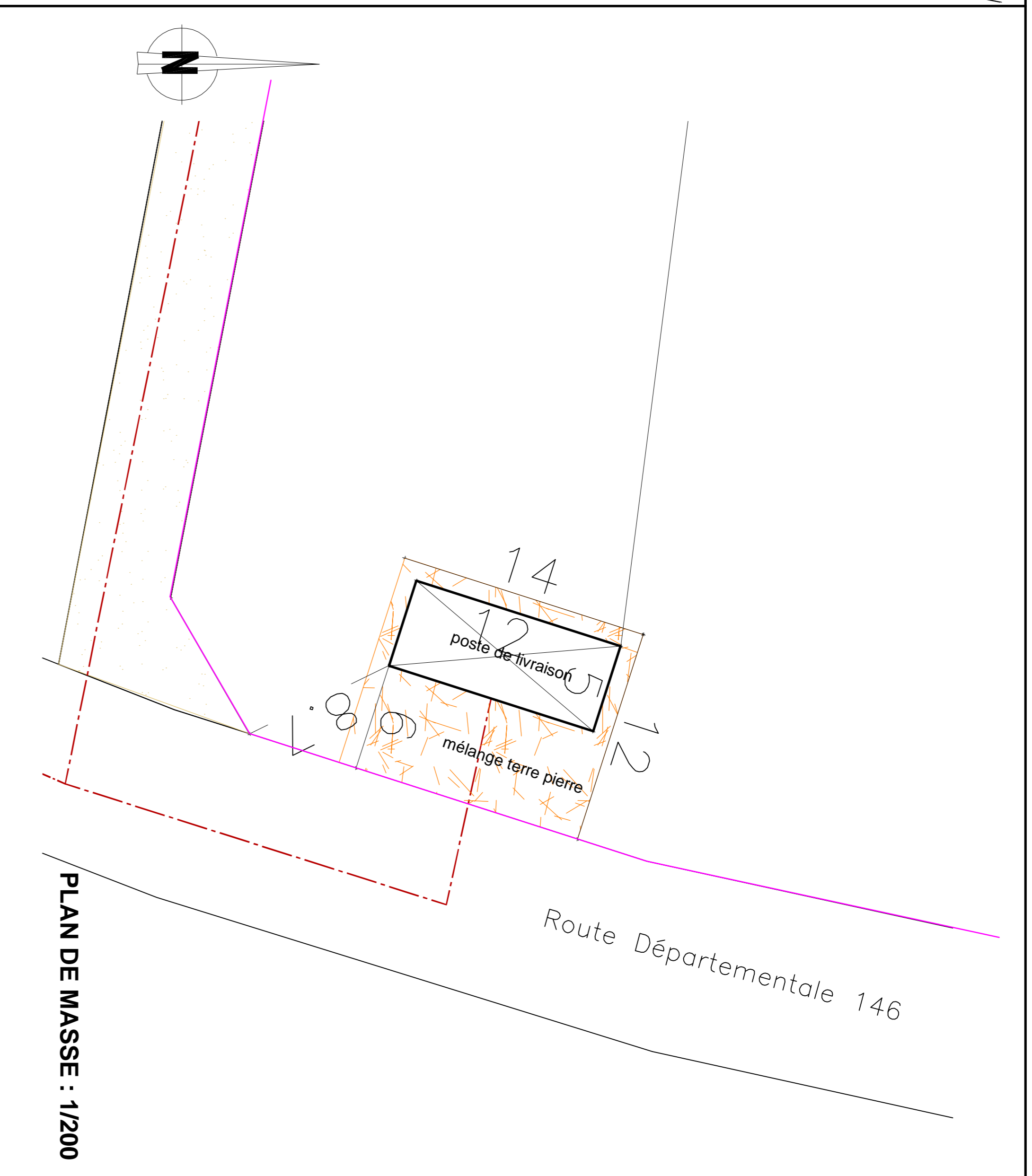




1613 bis M122	DEMANDE D'AUTORISATION UNIQUE PARC EOLIEN "Sole de Fours" à ASSEVILLERS 80200 - DOMPIERRE-BECQUINCOURT 80990 - et FLAUCOURT 80200 8 éoliennes (M122 119m) et 4 postes de livraison
Zone Est	GLOBAL WIND POWER FRANCE pour WIP France 24
20 nouveau 2018	Tour Vista, 52 Quai Dion Boudon 92806 PUTEAUX Cedex
EB - ET - PDL3	Eoliennes 8 - 7 - Pdl3 EB : COMMUNE DE ASSEVILLERS - Sole du Bois de Ferlieux Routte départementale n°1464 de Fay à Peronne Parcelle : ZK 11 - 97 055 m² ET - PDL 3 : COMMUNE DE FLAUCOURT - Sole de Bailleux Voie Communale n° 304 de Flaucourt à Benny en Saintere Parcelle : ZB 60 - 143 142 m² - suivi de ZB 68
AU 10.4	
16/22	Profil du terrain - Coupes DD - EE échelle : - 1/1000 -



PLAN DE MASSE
échelle : 1/500

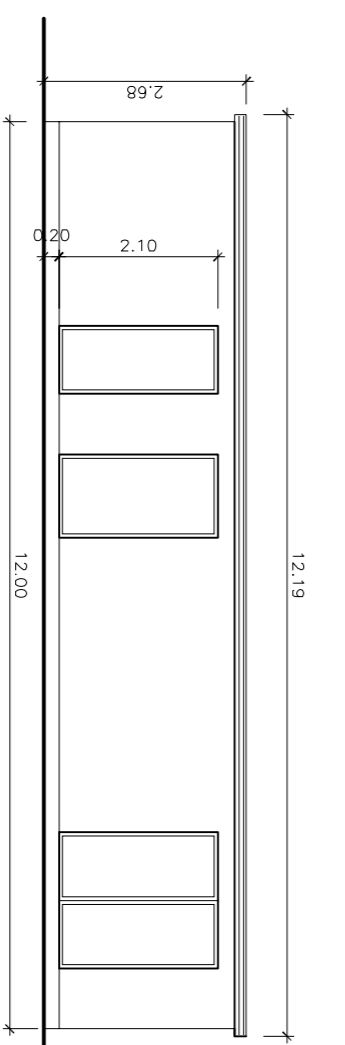


PLAN DE MASSE : 1/200

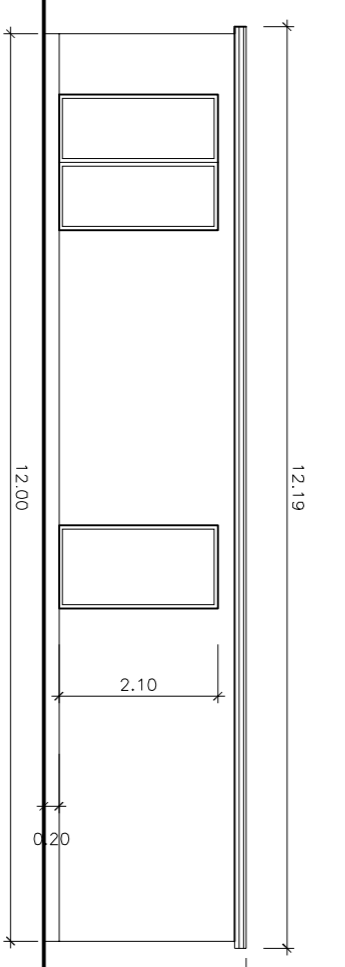
Le poste de livraison, ouvrage technique d'intérêt public, est situé à proximité de la route départementale n°146, à l'est de la parcelle, en retrait de 6 mètres de cette route et à plus de 8 mètres des autres limites de propriété. Pose sur un massif en béton, ses dimensions seront de 12 m sur 5 m, pour une hauteur de 2,68 m. Les façades seront munies d'un enduit de couleur beige. Les portes, la toiture à très faible pente, le sous-bassement de 20 cm et les grilles de ventilation seront en métal thermo-lacqué de couleur brun argile (RAL 8003).

La parcelle accueille aussi une éolienne, E3, dont l'aire de survol est située à plus de 150 mètres du poste de livraison.

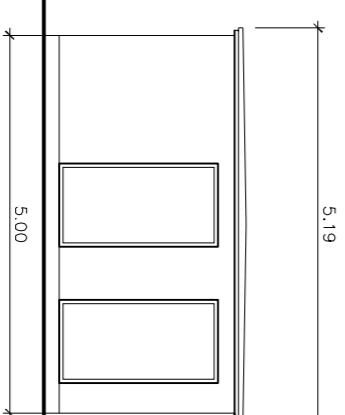
- point de vue
- plate forme technique
- chemin à aménager
- chemin à renforcer
- pans coupés protosores
- Cotes allométriques
- limites communales
- Limites parcelaires du terrain
- Raccordement réseau électrique



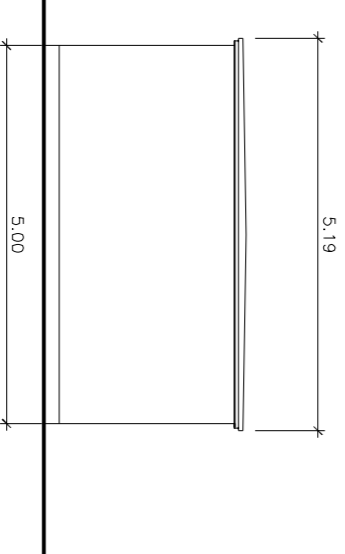
Façade Ouest-
PLAN DES FACADES et TOITURE éch 1/100



Façade Est




Façade Nord



Façade Sud

enduit de teinte beige sur façades et portes en métal thermo-lacqué de teinte brune

COUPE échelle : 1/200



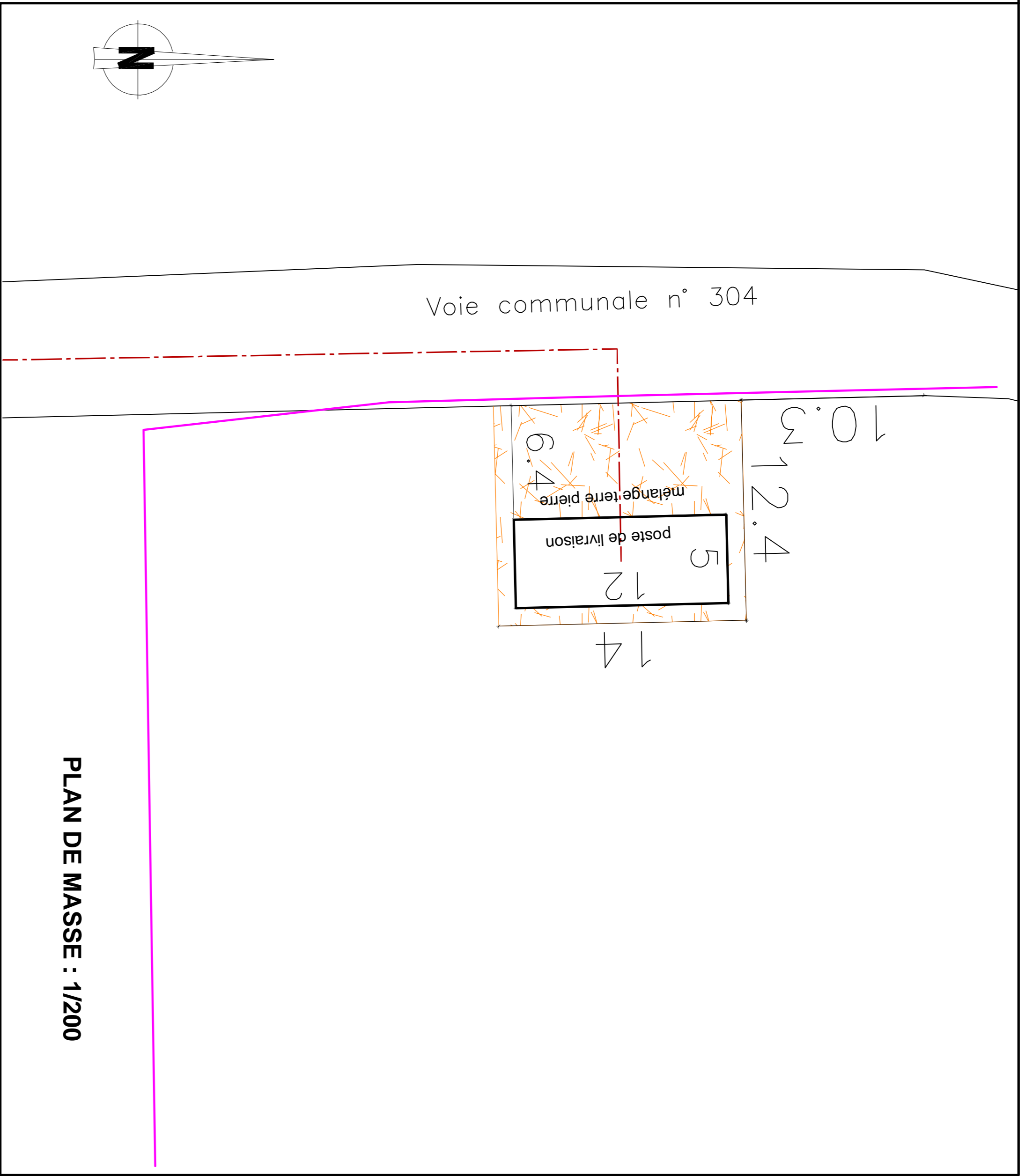
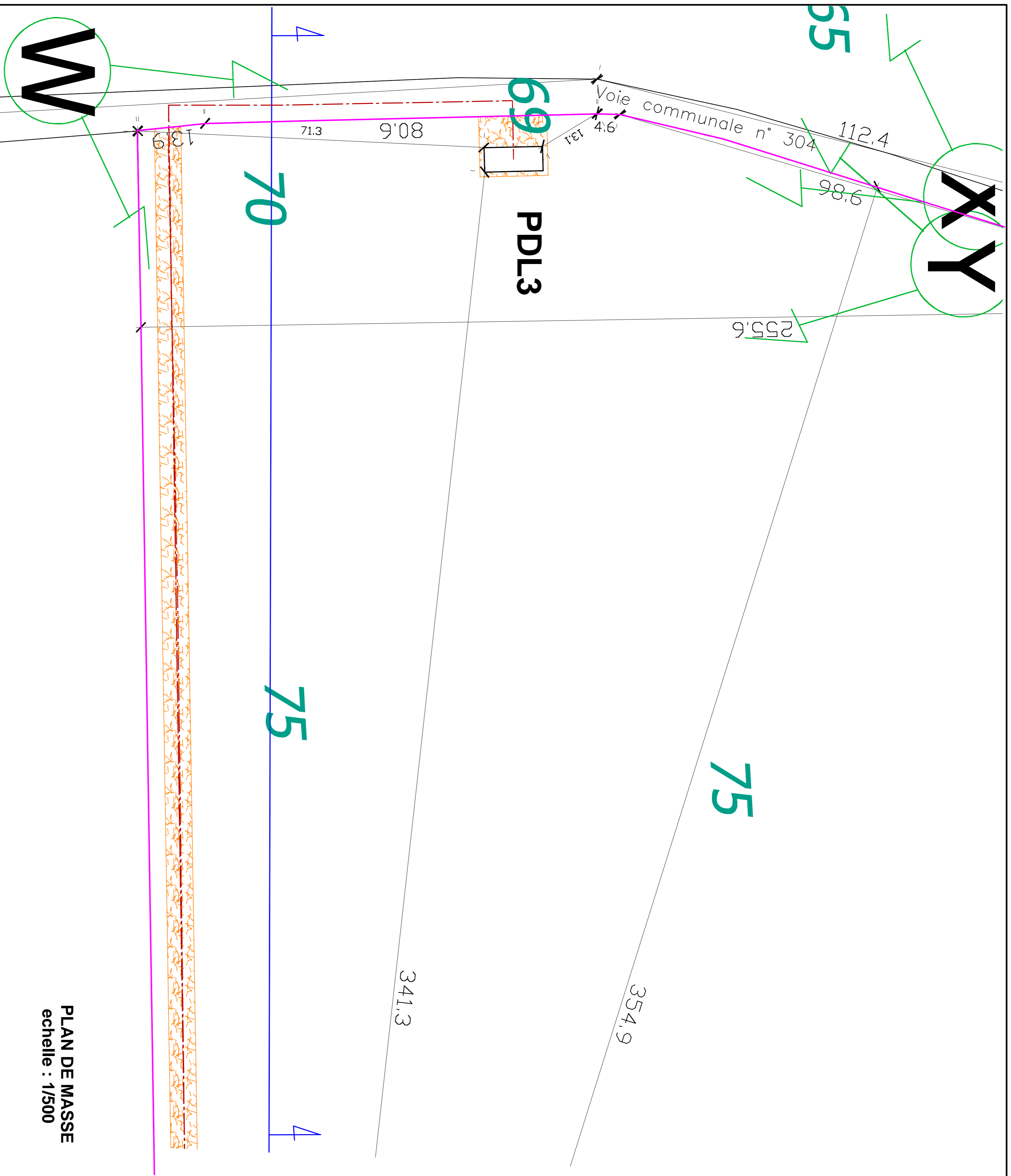
parcelle 46

80

R D n°146

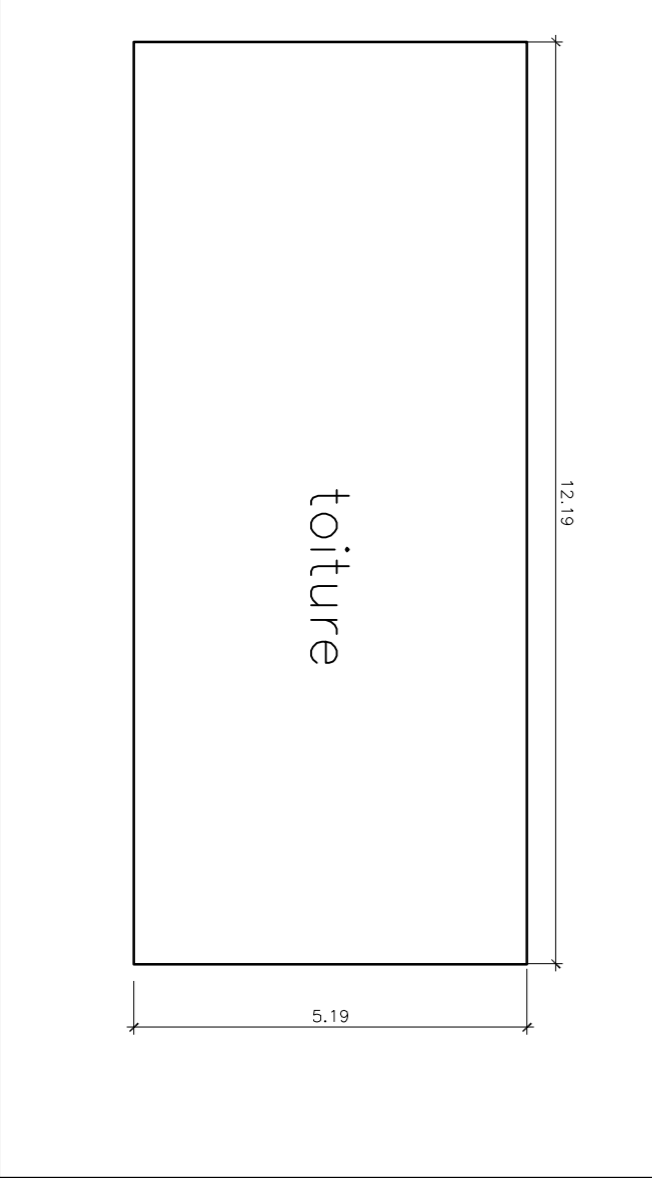
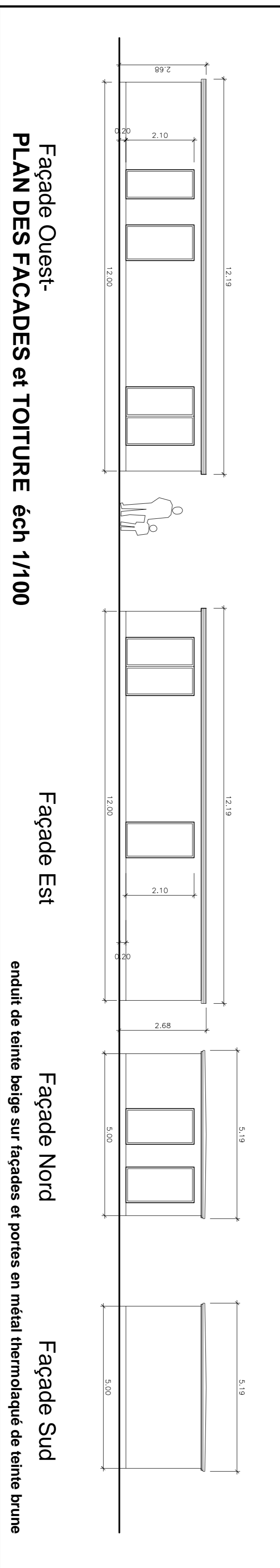
parcelle 37

	1613 bis M122	DEMANDE D'AUTORISATION UNIQUE PARC EOLIEN "Sole de Fours" à ASSEVILLERS 80200 - DOMPIERRE-BECCOUINCOURT 80990 - et FLAUCOURT 80200
Zone Ouest	8 éoliennes (M122 119m) et 4 postes de livraison	
20 novembre 2018	GLOBAL WIND POWER FRANCE	
	Pour WIP France 24	
	Tour Visia, 52 Quai Dion Bouillon 92806 PUTEAUX Cedex	
PdL1	ZONE OUEST COMMUNE DE ASSEVILLERS	
	Poste de livraison PDL1	
	Lieu-dit : Sole d'Herbecourt	
AU 10.2 AU 10.3 AU 10.4	Accès : Route départementale n°146 de Combles à Estrées-Dennecourt	
	Parcelle : ZH 46 - 52 394 m²	
17/22	Pian de masse - Profil du terrain - Façades et toiture-	
	à4 architecture - route de l'écluse - 51160 AY CHAMPAGNE	
	Blandine GOBERT - Olivier NUIS - architectes d.p.l.g.	
	Tél. 03.26.56.52.59 - mandel@à4architecture.com	
	Format impression : A1	

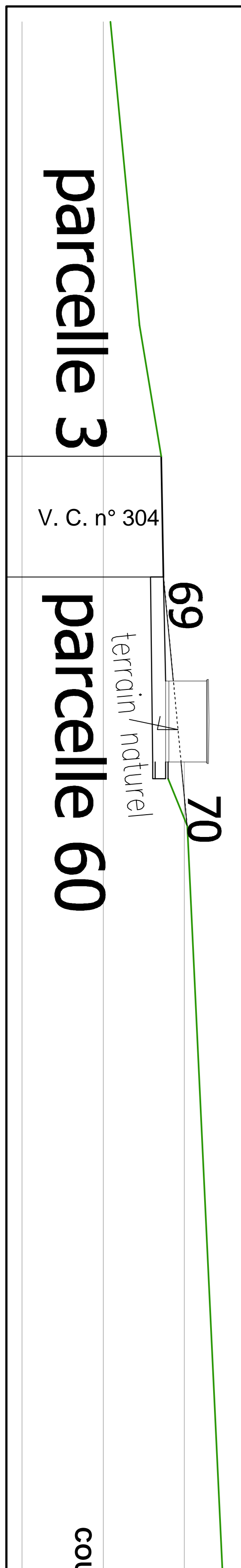


Le poste de livraison, ouvrage technique d'intérêt public, est situé à proximité de la voie communale n°304, au sud-ouest de la parcelle, en retrait de 6,4 mètres de cette route et à plus de 70 mètres des autres limites de propriété. Posé sur un massif en béton, ses dimensions seront de 12 m sur 5 m, pour une hauteur de 2,68 m. Les façades seront réalisées d'un enduit de couleur beige. Les portes, la toiture à très faible pente, le soulèvement de 20 cm et les grilles de ventilation seront en métal thermo-lacqué de couleur brun argile (RAL 8003).

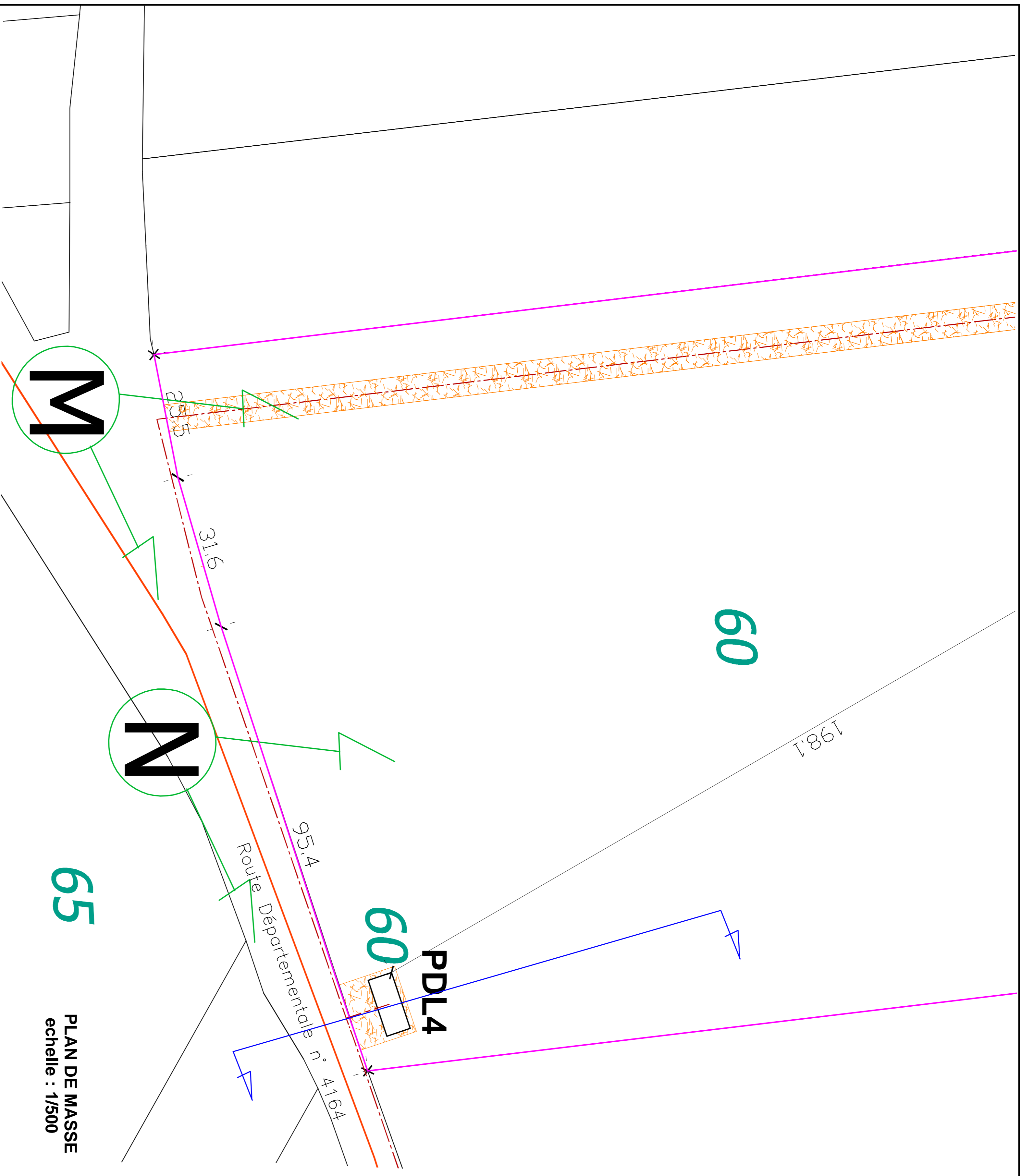
La parcelle accueille aussi une éolienne, E7, dont l'aire de survol est située à plus de 300 mètres du poste de livraison.



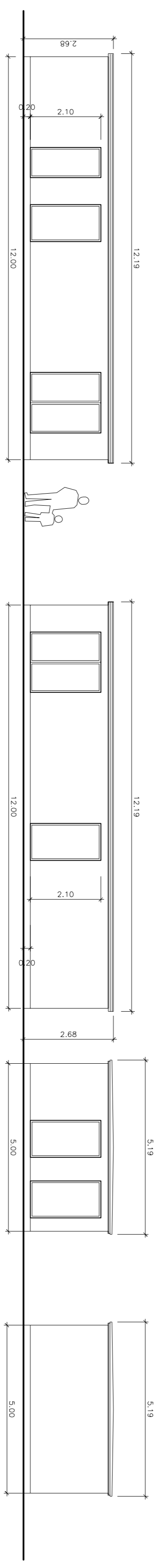
1613 bis M122	DEMANDE D'AUTORISATION UNIQUE PARC EOLIEN "Sole de Fours" à ASSEVILLERS 80200 - DOMPIERRE-BECCOUINCOURT 80990 - et FLAUCOURT 80200 8 éoliennes (M122 119m) et 4 postes de livraison
Zone Est	GLOBAL WIND POWER FRANCE pour WIP France 24 Tour Vista, 52 Quai Dion Boulton 92806 PUTEAUX Cedex
20 novembre 2018	
PdL3	ZONE EST COMMUNE DE FLAUCOURT poste de livraison PDL3 Lieu-dit : Sole de Barleux
AU 10.2 AU 10.3 AU 10.4	Accès : Voie Communale n° 304 de Flaucourt à Berny en Santerre Parcelle : ZB 60 - 143 142 m²
19/22	Pan de masse - Profil du terrain - Façades et toiture-



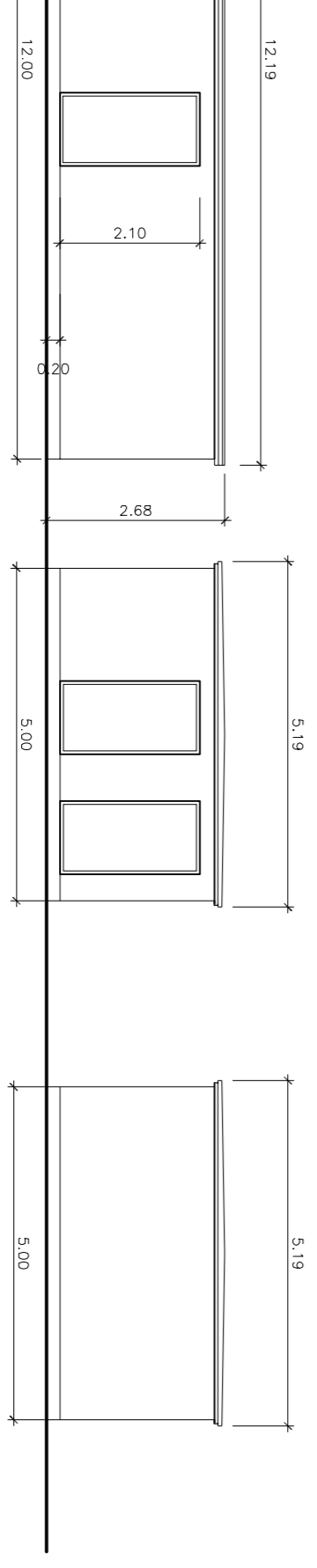
parcelle 3	V. C. n° 304	parcelle 60	terrain naturel
COUPE échelle : 1/200			
44 architecture - route de l'Écluse - 51160 AY CHAMPAGNE Blandine GOBERT - Olivier MULLS - architectes d.p.l.g. Tél. : 03.26.55.52.55 - mail:architecte@w44.fr			
Format impression : A1			



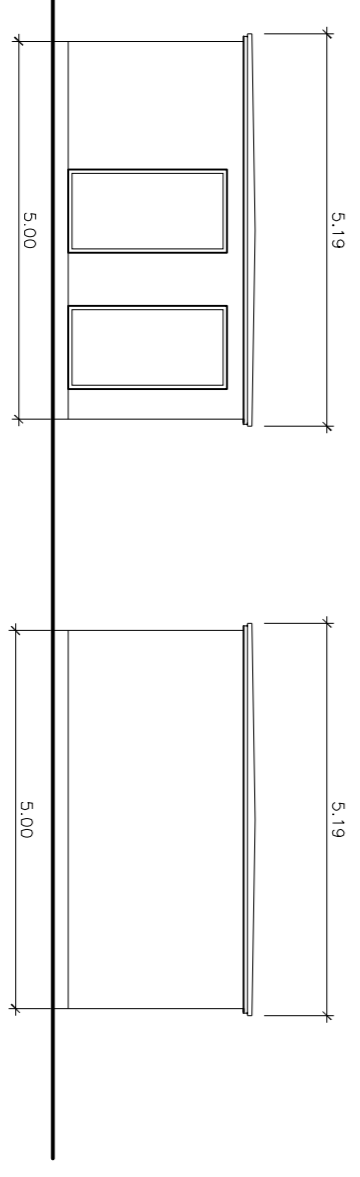
PLAN DE MASSE
échelle : 1/500



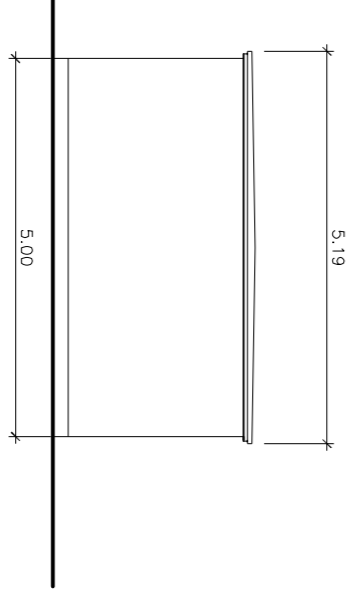
Façade Ouest-
PLAN DES FAÇADES et TOITURE éch 1/100



Façade Est



Façade Nord



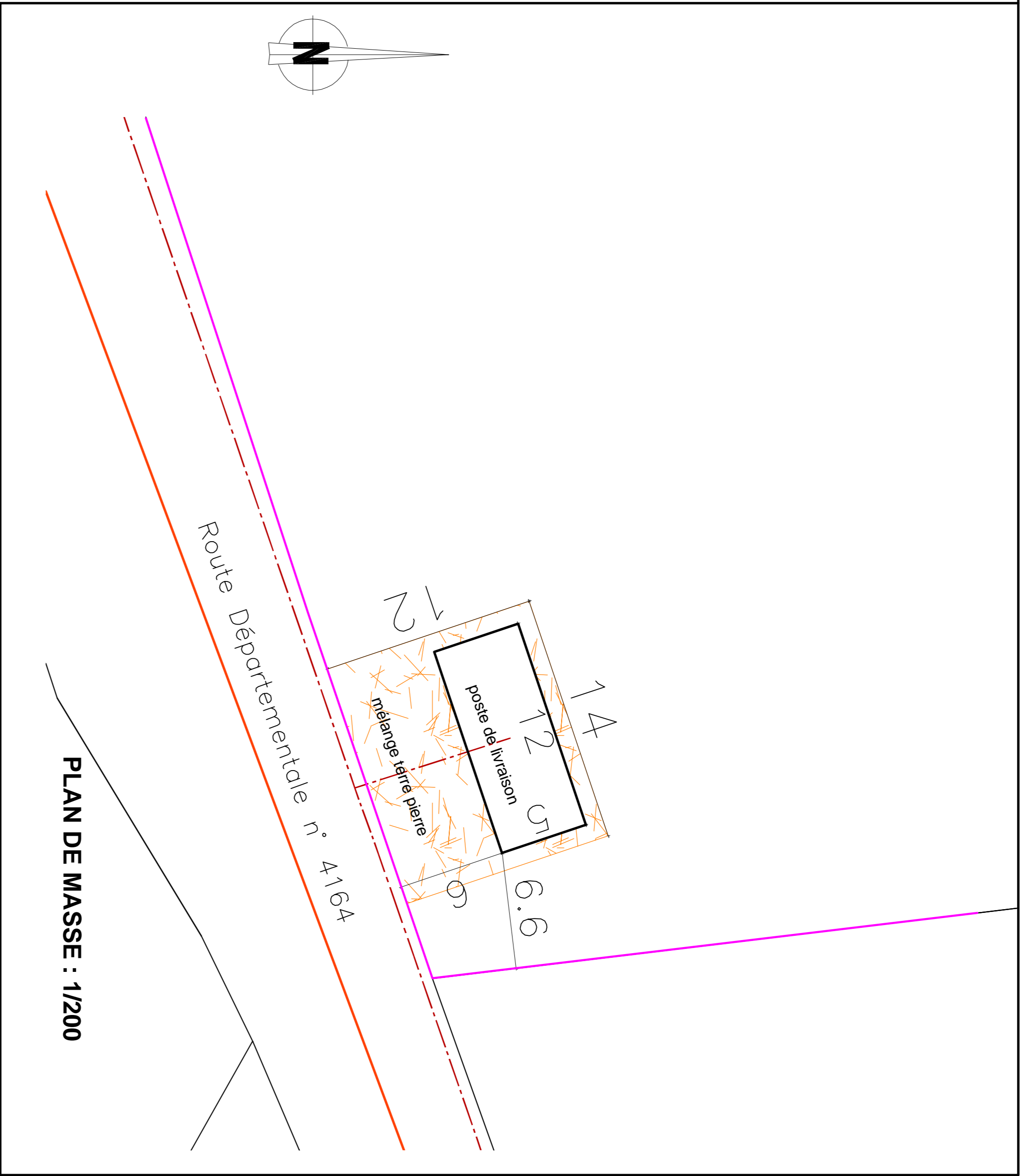
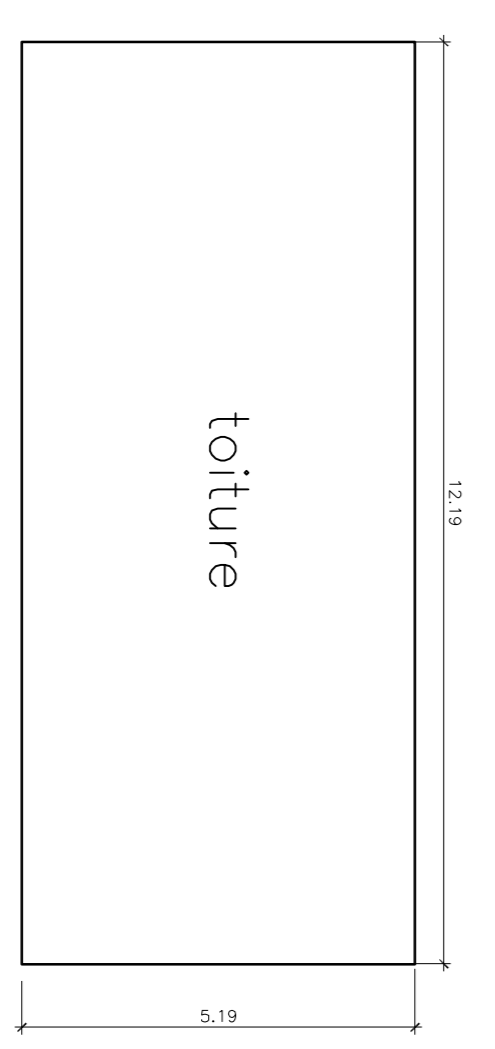
Façade Sud

enduit de teinte beige sur façades et portes en métal thermo-laqué de teinte brune

60

R D n°146

COUPE échelle : 1/200



PLAN DE MASSE : 1/200

Le poste de livraison, ouvrage technique d'intérêt public, est situé à proximité de la route départementale n°4164, à l'angle sud-est de la parcelle, en retrait de 6 mètres de cette route et à plus de 6 mètres des autres limites de propriété. Posé sur un massif en béton, ses dimensions seront de 12 m sur 5 m, pour une hauteur de 2,68 m. Les façades seront réalisées d'un enduit de couleur beige. Les portes, la toiture à très faible pente, le soulèvement de 20 cm et les grilles de ventilation seront en métal thermo-laqué de couleur brun argile (RAL 8003).

La parcelle accueille aussi une éolienne. Eg. dont l'aire de survol est située à plus de 195 mètres du poste de livraison.

- point de vue
- plate forme technique
- chemin à aménager
- chemin à renforcer
- pans coupés provisoires
- Cotes altimétriques
- limites communales
- Limites parcelaires du terrain
- Raccordement réseau électrique

1613 bis M122	DEMANDE D'AUTORISATION UNIQUE PARC EOLIEN "Sole de Fours" à ASSEVILLERS 80200 - DOMPIERRE-BECCOUINCOURT 80990 - et FLAUCOURT 80200 8 éoliennes (M122 119m) et 4 postes de livraison
Zone Est	GLOBAL WIND POWER FRANCE pour WIP France 24
20 novembre 2018	Tour Vista, 52 Quai Dion Bouillon 92806 PUTEAUX Cedex
PdL4	ZONE EST COMMUNE DE ASSEVILLERS PdL4
AU 10.2 AU 10.3 AU 10.4	Lieu-dit : Sole du Bois Saint Fursy Accès : Route départementale n°1464 de Fay à Peronne Parcelle : ZK 21 - 81 280 m²
20/22	Pian de masse - Profil du terrain - Façades et toiture-
	44 architecture - route de l'Écluse - 51160 AY CHAMPAGNE Blandine GOBERT - Olivier MILLS - architectes d.p.l.g. Tél. : 03.26.95.92.99 - karchitecte@wanadoo.fr